

Strategie rozvoje města Zábřeh 2015–2020



Pořizovatel dokumentu:

Město Zábřeh
Odbor rozvoje a územního plánování
Masarykovo náměstí 510/6
789 01 Zábřeh

Zpracovatel:

GaREP, spol. s r.o., společnost pro regionální ekonomické poradenství
nám. 28. října 3, 602 00 Brno
E-mail: garep@garep.cz
Web: www.garep.cz



Zpracovatelský tým:

Ing. Bc. Roman Chmelař
Bc. Daniel Bárta
RNDr. Hana Svobodová, Ph.D.
Ing. Zdeněk Šilhan
Ing. Jan Binek, Ph.D.

OBSAH

ÚVOD	5
A. ANALYTICKÁ ČÁST	6
A.1 Charakteristika obce	6
1. Území	6
Poloha	6
Historické souvislosti	7
2. Obyvatelstvo	8
Počet obyvatel a jeho vývoj v obci.....	8
Pohyb obyvatel – počty narozených a zemřelých, přistěhovalých a vystěhovalých	9
Věková struktura.....	11
Vzdělanostní struktura	12
Sociální situace v obci.....	13
3. Hospodářství	14
Ekonomická situace.....	14
Rozvoj podnikání.....	16
Trh práce.....	16
Cestovní ruch	19
4. Infrastruktura	23
Technická infrastruktura	23
Dopravní infrastruktura.....	23
Parkování.....	26
Dopravní obslužnost.....	26
5. Vybavenost	28
Bydlení.....	28
Komerční služby	28
Školství a vzdělávání.....	29
Zdravotnictví.....	29
Sociální péče	29
Spolková, osvětová a informační činnost	30
Kulturní vyžití.....	30
Sport a volnočasové aktivity.....	31
6. Životní prostředí	33
Stav životního prostředí	33
Ochrana životního prostředí	35
7. Správa obce	37
Obecní úřad a kompetence obce	37

Hospodaření a majetek obce	38
Bezpečnost.....	40
Vnější vztahy a vazby obce.....	41
A.2 Východiska pro návrhovou část	43
<i>Vyhodnocení dotazníkového šetření</i>	<i>43</i>
<i>SWOT analýza.....</i>	<i>48</i>
B. NÁVRHOVÁ ČÁST	49
B.1 Vize a strategické cíle	49
B.2 Opatření a aktivity.....	51
B.3 Podpora realizace strategie	61
<i>B.3.1 Způsob práce se SRM Zábřeh</i>	<i>61</i>
<i>B.3.2 Hodnocení SRM Zábřeh.....</i>	<i>61</i>
<i>B.3.3 Aktualizace SRM Zábřeh.....</i>	<i>62</i>
SEZNAM PŘÍLOH	64
Příloha 1. Tabulkové přílohy	65
Příloha 2: Obrázkové přílohy.....	74
Příloha 3: Dotazník pro obyvatele	75
AKČNÍ PLÁN SRM ZÁBŘEH NA ROKY 2015-2016.....	78

ÚVOD

Hlavní motivací k vytvoření Strategie rozvoje města Zábřeh (dále také SRM Zábřeh) bylo vytvoření koncepčního dokumentu, který pomůže koordinovaně řídit rozvoj města vymezený na základě zjištění aktuální situace ve městě, názorů občanů a diskuze hlavních aktérů města. V dokumentu jsou formulovány představy o budoucnosti města a navrženy aktivity, které pomůžou dosáhnout kýženého stavu. Dokument umožňuje komplexní přístup k řešení definovaných problémů a podporuje efektivní využívání finančních a personálních kapacit města i jeho celkového potenciálu a je zásadním podkladem pro správné zacílení prostředků vnějších (dotace EU, národní dotace, krajské dotace, apod.). Strategie rozvoje města je důležitým podkladem pro rozhodování Zastupitelstva a Rady města Zábřeh.

Dokument byl vytvářen v období od srpna 2014 do května 2015. Dokument je vytvořen na šestileté plánovací období tj. na období 2015–2020. Zpracovatelem strategie byla firma GaREP, spol. s r.o. Hlavním odpovědnou osobou z města byl Ing. Dalibor Bartoň z Odboru rozvoje a územního plánování. V rámci procesu tvorby SRM Zábřeh byla vytvořena pracovní skupina, která se aktivně podílela na formování výsledné podoby tohoto dokumentu. Pracovní skupinu tvořili tyto členové:

RNDr. Mgr. František John, Ph.D. – starosta města
RNDr. Blanka Sedlačíková, Ph.D. – vedoucí Odboru školství a tělovýchovy
PhDr. Richard Hrdina – ředitel Domu dětí a mládeže
Mgr. Jana Kapplová – vedoucí Odboru sociálních věcí
Bc. Jiří Karger – ředitel Charity Zábřeh
Lucie Mahdalová – referentka Odboru vnitřních věcí – tisková mluvčí - na mateřské
PaeDr. Karel Crhonek – místostarosta města
Ing. Vlastimil Hloch – vedoucí Odboru správního (doprava, životní prostředí, stavební úřad)
Ing. Bc. Květoslava Hýblová – vedoucí oddělení životního prostředí
Bc. Milan Doubravský – ředitel EKO servis Zábřeh s.r.o. – společnost města Zábřeh
Ing. Dalibor Bartoň – referent Odboru rozvoje a územního plánování
Ing. Kateřina Krejčí – referentka Odboru rozvoje a územního plánování
PhDr. Zdeněk David – ředitel Zábřežské kulturní s.r.o. – městská společnost zabývající se kulturou a propagací města
Ing. Jana Krasulová – tajemnice MěÚ Zábřeh
Iva Kovářová = Infocentrum Zábřeh
Ing. Jana Kašíková – vedoucí Odboru informatiky
Ing. Barbora Šmoldasová - referentka Odboru vnitřních věcí – stávající tisková mluvčí
Mgr. Filip Matějka - informatik a webmaster města

Dokument byl vytvářen s aktivním zapojením veřejnosti. V listopadu 2014 bylo po zpracování analytické části realizováno dotazníkové šetření občanů. *Pro přehlednost jsou výroky směřující k výsledkům dotazníkového šetření v textu odlišeny kurzívou.* Následně měli občané možnost vyjádřit se k záměrům města a navrhnout možné aktivity na veřejném setkání s občany 22. 4., jehož předmětem bylo představení návrhové části. Další možností, kde se mohl občan s dokumentem seznámit a vznést případné podněty k doplnění, bylo jednání zastupitelstva 29. 4., kde byl dokument představen zastupitelstvu. V průběhu tvorby byl dokument zveřejňován a připomínky bylo možné zasílat průběžně při zpracování dokumentu.

Strategie rozvoje města Zábřeh 2015 – 2020 byla schválena na 6. jednání Zastupitelstva města dne 24.6.2015 pod číslem usnesení 15/006/971/02/00.

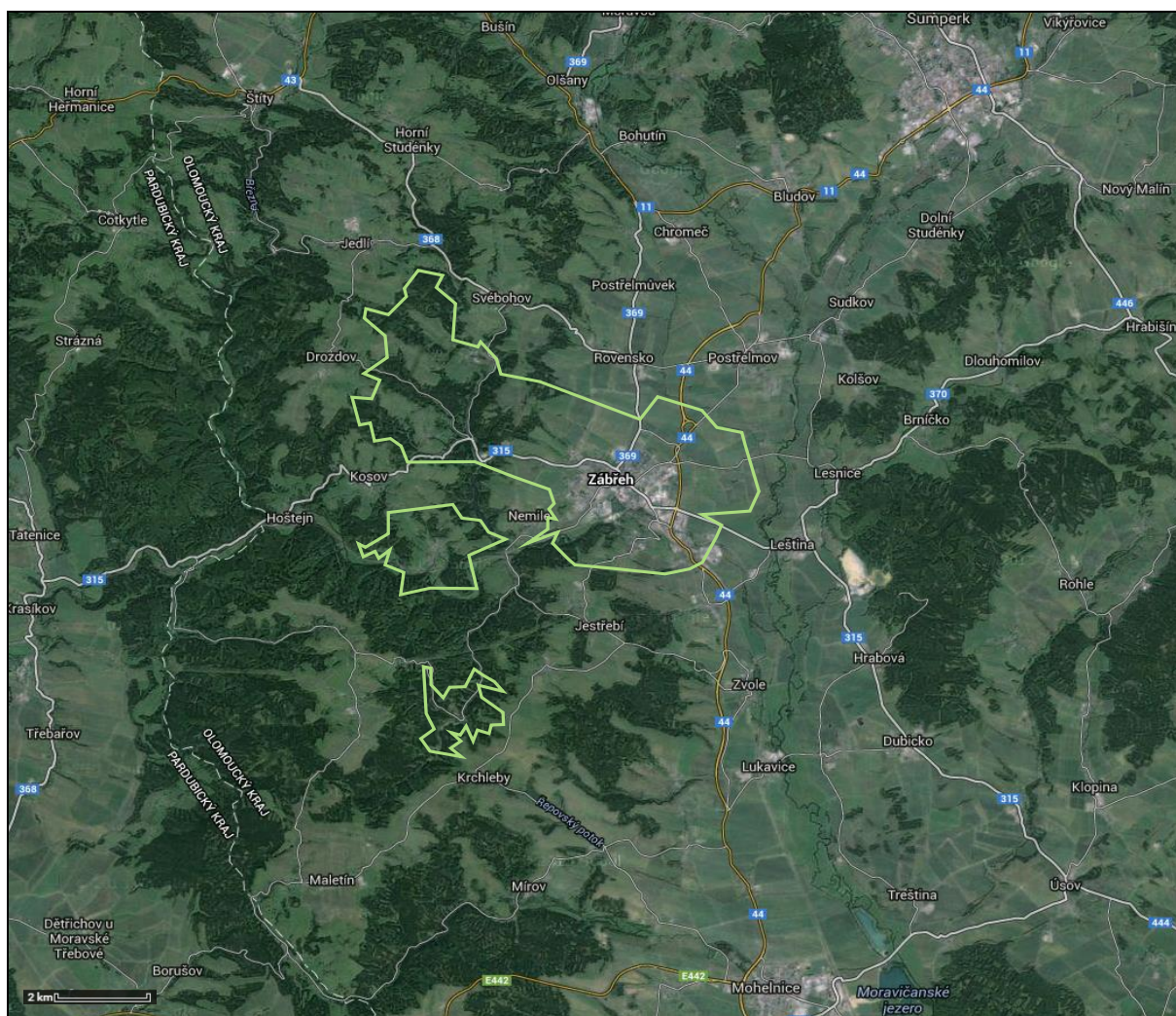
A. ANALYTICKÁ ČÁST

A.1 CHARAKTERISTIKA OBCE

1. ÚZEMÍ

Poloha

Město Zábřeh, které má necelých 14 tis. obyvatel, je situováno v severozápadní části Olomouckého kraje. Vzdálenost od krajského města je cca 45 km severozápadním směrem. Do roku 2003, kdy byly okresy jako správní jednotky v České republice zrušeny, spadalo město do okresu Šumperk. Od města Šumperk je Zábřeh vzdálen cca 15 km jihozápadním směrem. Nadmořská výška se v okolí města pohybuje v rozmezí cca 300–600 m n. m. Zábřeh leží v nadmořské výšce přibližně 285 m n. m., ta však klesá od západu (Zábřežská vrchovina) k východu (Mohelnická brázda). Samotné město, jehož celková rozloha činí 3 458 ha, se člení na **5 městských částí**, resp. katastrálních území, kterými jsou Zábřeh na Moravě, Václavov u Zábřeha, Pivonín, Hněvkov a Dolní Bušínov (obr. 1). Poslední dvě jmenovaná území jsou od centrálního města izolována a v případě Dolního Bušínova lze rovněž hovořit o plošně nejmenší městské části.



Obr. 1: Město Zábřeh rozdělené na jednotlivé městské části (katastrální území)

Pramen: portál www.maps.google.com, zpracování GaREP, spol. s r.o.

Nejvýznamnějším vodním tokem města je Moravská Sázava, do které se vlévá i místní Bušínovský potok (protékající stejnojmennou městskou částí). Moravská Sázava pramení v Orlických horách a nedaleko Zábřehu ústí do řeky Moravy. Podél vodního toku je situovaná i železnice, která dělá z města důležitý železniční uzel.

Město je velmi dobře dopravně dostupné. Územím mimo železnici prochází silnice I/44, která napojuje město Zábřeh na Šumperk a přes R35 i Olomouc, a další silnice II. a III. třídy.

Historické souvislosti

První zmínka o Zábřehu pochází z roku **1254**, avšak je zcela jisté, že již předtím existoval coby malá osada na levém břehu řeky Moravské Sázavy. Statut města byl Zábřehu udělen ve 13. století, konkrétně v roce 1278. Historii města nejvíce ovlivnily šlechtické rody, které se zde střídaly do počátku 17. století. Nejznámějšími z nich byl rod Tunklů, který proslul zejména v souvislosti se zakládáním rybníků. Z této doby se však dochoval pouze rybník Oborník. V 18. století zachvátil Zábřeh ničivý požár, který měl zásadní dopad na vzhled města, neboť musela být velká většina domů znovu postavena. Klíčová událost pro další vývoj města nastala v polovině **19. století**, kdy zde došlo k **vybudování železniční tratě**. Zábřeh se díky tomuto dopravnímu napojení s Prahou a Olomoucí stal důležitým obchodním a průmyslovým uzlem v regionu. Tvář města se podstatně změnila také v minulém století, kdy došlo k masové výstavbě panelových domů.

Shrnutí

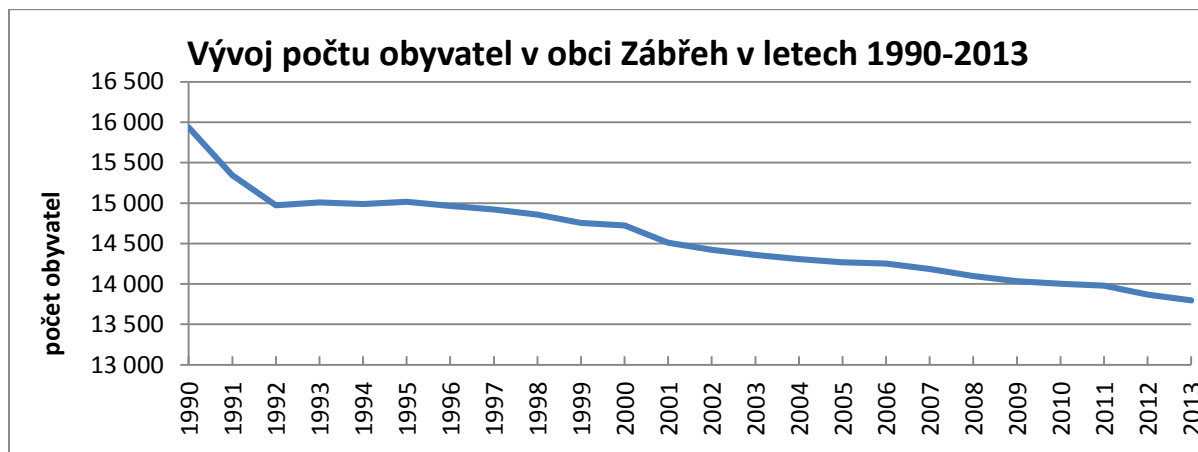
Město se může pochlubit velmi výhodnou polohou, a to z mnoha aspektů. První z nich bere do úvahy potřeby místních občanů, kde je reflektována zejména potřeba dobré dopravní dostupnosti se zbytkem regionu. Tento požadavek je ve městě bezesporu zajištěn prostřednictvím železnice. Zábřeh je spojen mj. s krajským městem Olomouc prostřednictvím rychlé a moderní (nasazovány jsou expresní rychlíkové spoje) drážní dopravy. Výhodná poloha však spočívá i v určité odloučenosti od rušné Olomoucké aglomerace či intenzivně využívaných pozemních komunikací. Jinými slovy lze říci, že ačkoliv mají obyvatelé Zábřehu dobré dopravní spojení s významnými městy, pořád zůstává samotné město umístěno v klidnější části regionu. Zábřeh si tedy zachovává klidné prostředí maloměsta, lokalizovaného v podhůří Jeseníků, s poměrně pestrou krajinou pro sportovní a volnočasové aktivity, které mohou přispět k rozvoji cestovního ruchu.

2. OBYVATELSTVO

Počet obyvatel a jeho vývoj v obci

Celková rozloha katastrálního území Zábřeh je 34,58 km², což je dle rozlohy největší obec SO ORP Zábřeh. Hustota zalidnění při počtu obyvatel 13 798 dosahuje poměrně vysoké hodnoty 399 obyvatel/km². Celková rozloha zastavěných ploch je však pouze 1,20 km². Hustota zalidnění jak v SO ORP Zábřeh, tak v Olomouckém kraji je mnohem nižší než v samotném městě – 125,5 obyvatel/km² v SO ORP, resp. 120,8 obyvatel/km² v kraji.

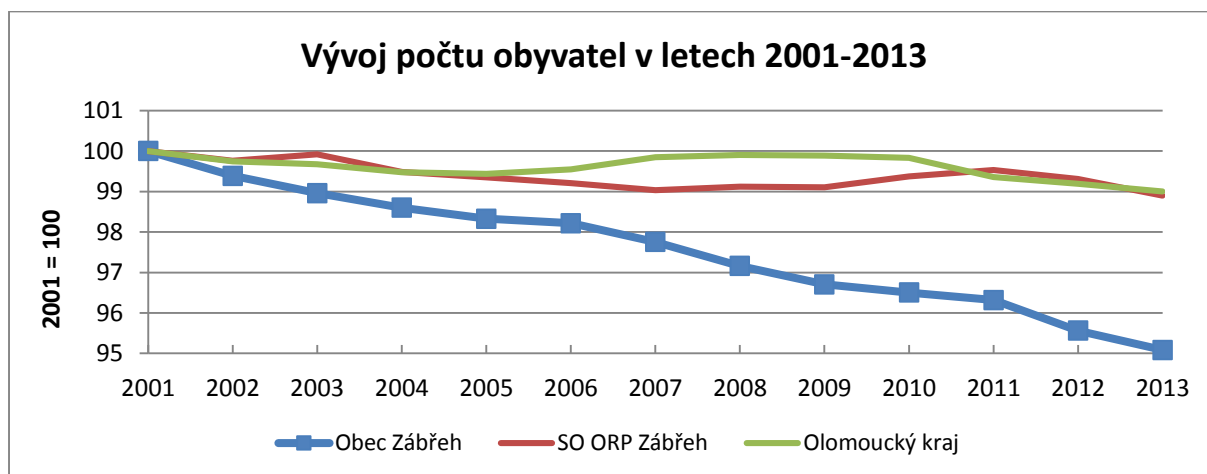
Nejvyššího počtu obyvatel dosahovala obec v 80. letech 20. století, kdy počet obyvatel přesahoval 15 tis. Maxima bylo dosaženo v roce 1990 – 15 937 obyvatel, od té doby však počet obyvatel postupně klesá až na současných 13 798 (viz obr. 2).



Obr. 2: Vývoj počtu obyvatel v obci Zábřeh v letech 1990–2013

Pramen: Databáze demografických údajů za obce ČR, ČSÚ, zpracování GaREP, spol. s r.o.

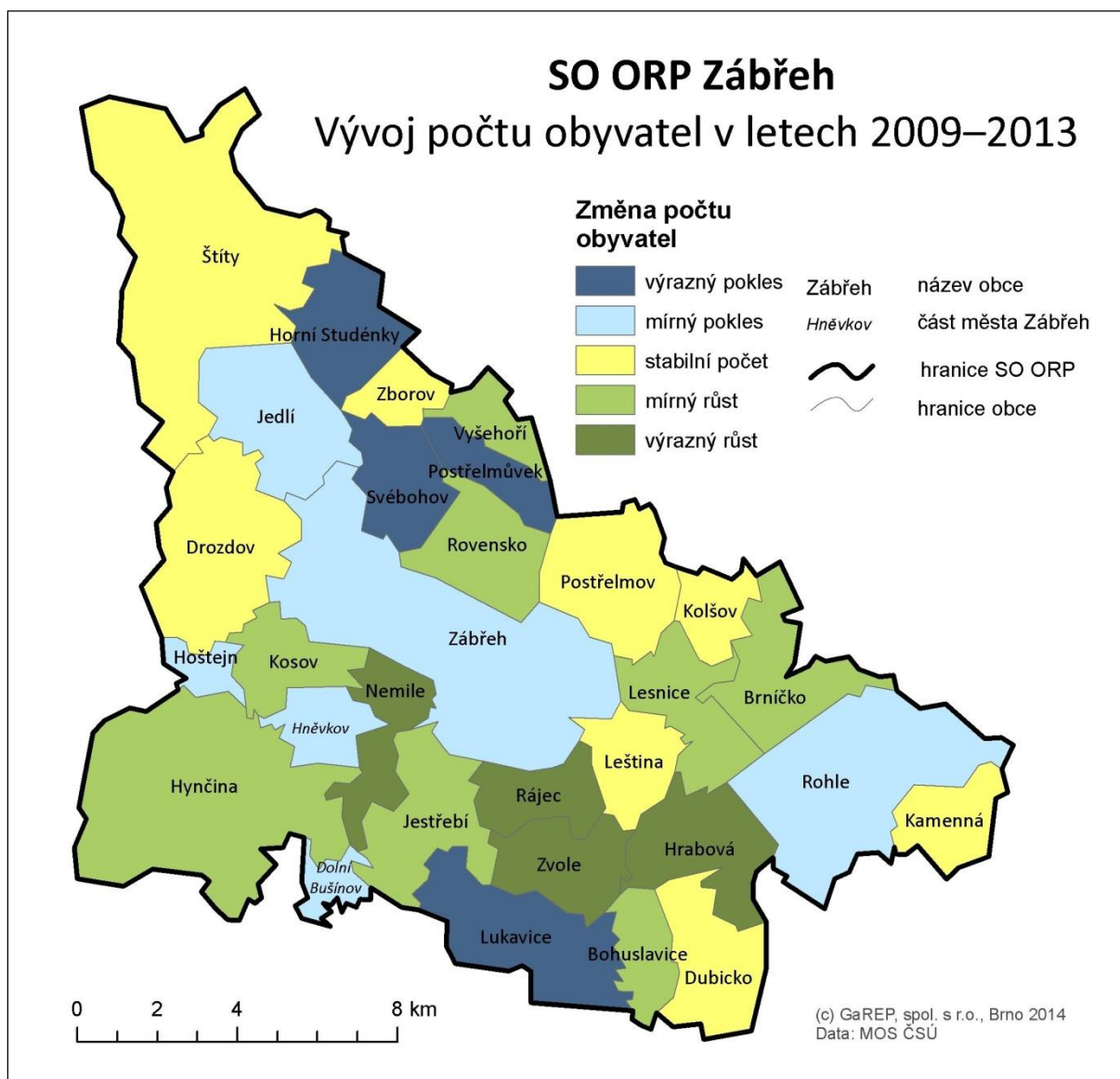
Ve srovnání města s SO ORP Zábřeh a Olomouckým krajem je vývoj počtu obyvatel města v posledních 10ti letech velmi nepříznivý a dlouhodobě dochází k poklesu počtu obyvatel. K úbytku počtu obyvatel dochází sice i v celém SO ORP Zábřeh a Olomouckém kraji, avšak zde není pokles tak prudký (viz obr. 3). V rámci SO ORP je Zábřeh jedna z osmi obcí, kde došlo mezi roky 2009–2013 k poklesu počtu obyvatel, v dalších osmi obcích SO ORP je počet obyvatel stabilní, ve zbylých 12ti obcích se počet obyvatel zvyšuje (viz obr. 4).



Obr. 3: Vývoj počtu obyvatel v obci Zábřeh, SO ORP Zábřeh a Olomouckém kraji v letech 2001–2013 (bazický index; rok 2001 = 100)

Pramen: ČSÚ, zpracování GaREP, spol. s r.o.

Nejvyšší boom dětí narozených rodičům éry tzv. „Husákových dětí“, tedy osob narozených na konci 70. let a na počátku 80. let, v posledních třech letech pomalu ustává a v následujících letech nelze předpokládat další zvýšení porodnosti. Naopak počet zemřelých je v jednotlivých letech poměrně bez výkyvů. Z těchto trendů lze tedy do příštích let predikovat spíše snižování počtu obyvatel a pokračování v započatém dlouhodobém trendu.

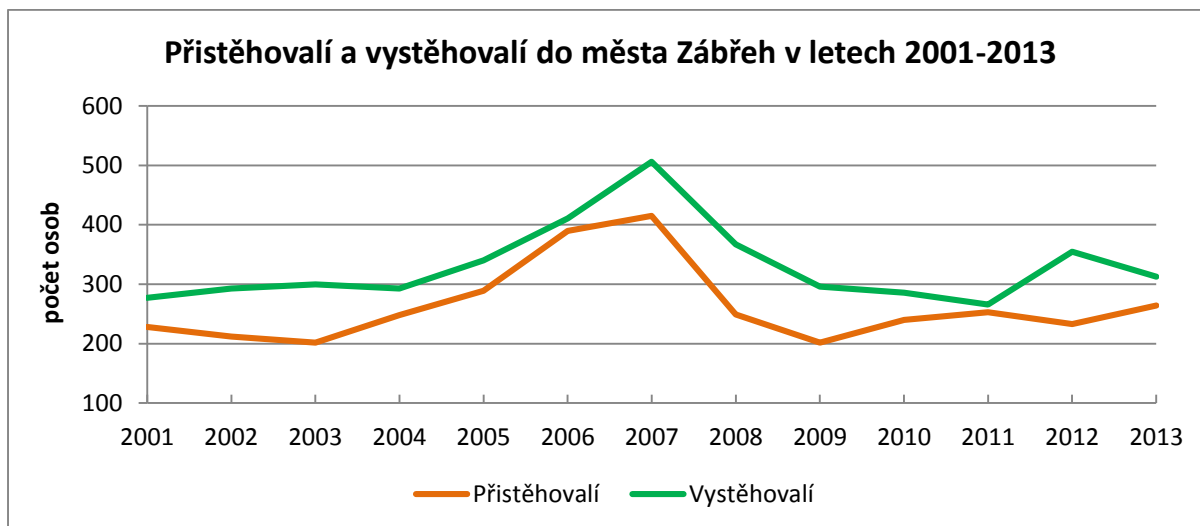


Obr. 4: Změna počtu obyvatel v obcích SO ORP Zábřeh mezi lety 2009 a 2013

Pramen: SO ORP Zábřeh, ČSÚ, zpracování GaREP, spol. s r.o.

Pohyb obyvatel – počty narozených a zemřelých, přistěhovalých a vystěhovalých

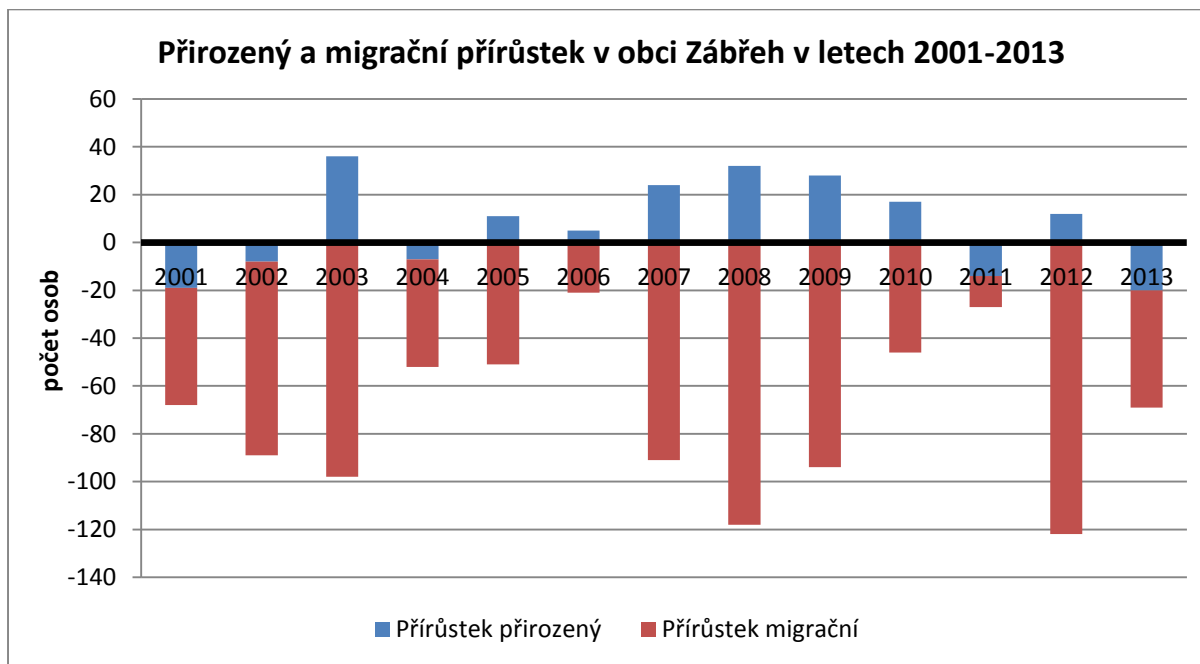
Pokles počtu obyvatel města Zábřeh je způsoben především tím, že se lidé z města vystěhovávají. Migrační přírůstek je dlouhodobě záporný. Od roku 2001 se ročně v průměru přistěhuje 263 obyvatel, avšak vystěhuje se přes 330 obyvatel.



Obr. 5: Počet přistěhovalých a vystěhovalých ve městě Zábřeh v letech 2001–2013

Pramen: Databáze demografických údajů za obce ČR, ČSÚ, zpracování GaREP, spol. s r.o.

Přirozený přírůstek v průběhu posledních let kolísal a záporný byl pouze v letech 2001 a 2004, poté byl až do roku 2011 kladný. V těchto letech rodily ženy silných ročníků 70. let. V roce 2013 se přirozený přírůstek po roce opět dostal do záporných hodnot. Přestože byl přirozený přírůstek několik let kladný, nestačil vyvážit záporný přírůstek migrační, a z toho důvodu počet obyvatel města dlouhodobě ubývá.



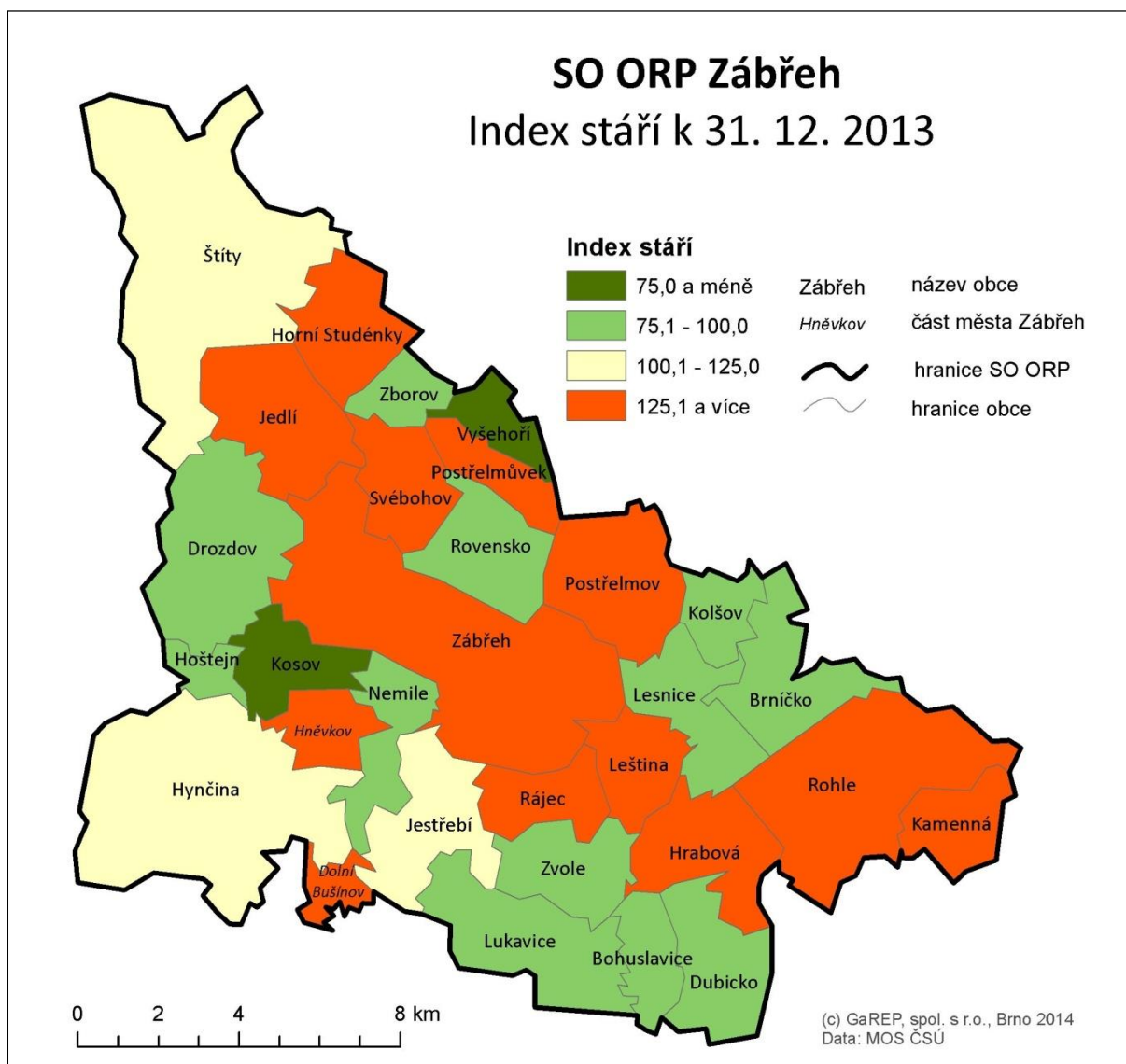
Obr. 6: Přirozený a migrační přírůstek v obci Zábřeh v letech 2001–2013

Pramen: Databáze demografických údajů za obce ČR, ČSÚ, zpracování GaREP, spol. s r.o.

Z dotazníkového šetření vyplynulo, že se občanům města Zábřeh nejčastěji nelíbí nedostatek pracovních příležitostí (nejčastější možnost v dané otázce) a ocenili by podporu podnikání. Z těchto důvodů, lze také vysvětlit vysokou migraci obyvatel, kdy ve městě není dostatek volných pracovních míst a občané se proto za zaměstnáním stěhují. Občané v dotazníku také velmi špatně ohodnotili podmínky pro podnikání, kdy možnosti „špatné podmínky pro podnikání“ volili jako čtvrtou nejčastější odpověď.

Věková struktura

V roce 2013 žilo ve městě Zábřeh 1 944 obyvatel ve věku do 14 let (14,1 %), 9 378 obyvatel ve věku 15–64 let (68,0 %) a 2 476 obyvatel ve věku nad 65 let (17,9 %). Index stáří¹ tedy dosáhl hodnoty 127,4. V roce 2005 ještě dětská složka převládala nad seniorskou a index stáří činil 88,1. V rámci území SO ORP Zábřeh je situace různorodá a nejednoznačná. Město Zábřeh se společně s dalšími deseti obcemi nachází ve skupině s nejvyšším indexem stáří, který svou hodnotou přesahuje 125 bodů. Index stáří s hodnotou nad 100 bodů mají ještě další 3 obce. Index stáří rovný nebo menší 100 bodů je ve zbývajících čtrnácti obcích, přičemž nejlepší hodnotu mají obce Vyšehoří a Kosov.



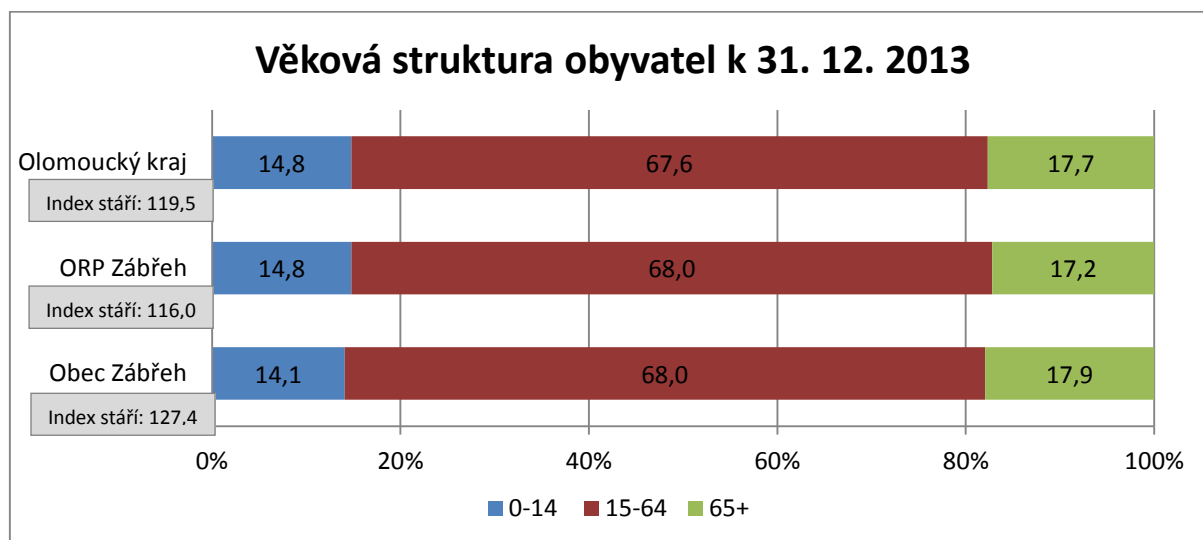
Obr. 7: Index stáří k 31. 12. 2013

Pramen: ČSÚ, zpracování GaREP, spol. s r.o.

Situace ve městě sice kopíruje současný evropský trend stárnutí populace a ve srovnání s SO ORP Zábřeh (index stáří 116,0), Olomouckým krajem (119,5) i celou Českou republikou (115,7) dosahuje obdobných hodnot, problémem ale je, že stárnutí populace a nárůst indexu stáří je zde

¹ Počet obyvatel ve věku 65+ na počet obyvatel ve věku 0–14 let * 100.

oproti vyšším administrativním jednotkám rychlejší. Grafické znázornění věkových skupin zobrazuje obrázek 8.



Obr. 8: Věková struktura obyvatel obce Zábřeh, SO ORP Zábřeh a Olomouckého kraje k 31. 12. 2013

Pramen: ČSÚ, zpracování GaREP, spol. s r.o.

Vzdělanostní struktura

V posledních deseti letech se vzdělanost obyvatelstva celé ČR zvyšuje a město Zábřeh není v tomto ohledu výjimkou. V Zábřehu došlo ke snížení podílu osob se základním vzděláním na 18,7 % a středním odborným vzděláním bez maturity (36,4 %). Naopak se mírně zvýšil podíl osob s úplným středoškolským vzděláním s maturitou (31,9 %) a s vysokoškolským vzděláním (10,1 %). Ve srovnání s průměrnými hodnotami za SO ORP Zábřeh je na tom město relativně dobře – je zde vyšší podíl osob se středním vzděláním s maturitou i vysokoškoláků. Ve srovnání s průměrem kraje má město o 1,2 procentního bodu (dále jen p. b.) více středoškoláků s maturitou, ale o 1,3 p. b. méně vysokoškoláků.

Tab. 1: Vzdělanostní struktura obyvatel, r. 2011

Vzdělání	Olomoucký kraj		SO ORP Zábřeh		Město Zábřeh (2011)		Město Zábřeh (2001)	
	abs.	%	abs.	%	abs.	%	abs.	%
základní a bez vzdělání	102018	19,0	5921	20,9	2250	18,7	2743	22,7
střední odborné bez maturity	190683	35,4	11113	39,2	4390	36,4	4718	39,1
střední s maturitou	164990	30,7	8173	28,8	3845	31,9	3588	29,7
vysokoškolské	61480	11,4	2372	8,4	1222	10,1	928	7,7
nezjištěno	18858	3,5	767	2,7	350	2,9	91	0,8
obyvatelstvo ve věku 15+	538029	100,0	28346	100,0	12057	100,0	12068	100,0

Pramen: SLDB 2011, ČSÚ, zpracování GaREP, spol. s r.o.

Sociální situace v obci

Dle statistik ve městě Zábřeh nežijí větší skupiny národnostních menšin ani sociálně slabých obyvatel. Ve městě se nevyskytují sociálně vyloučené lokality. Chybí zde však odborné sociální poradenství v rámci drogové problematiky a některá vybavení, která mohou sloužit jako prevence sociálně-patologických jevů pro mládež jako např. hřiště nebo víceúčelová hala pro trávení volného času dětí, mládeže a rodin s dětmi.

V tomto ohledu je zajímavé srovnání s dotazníkovým šetřením, kdy občané často upozorňují na nárůst počtu sociálně vyloučených obyvatel ve městě a na zhoršování situace. Dle dotazníkového šetření ve městě existují potenciálně nebezpečné lokality: Na hrázi, před Albertem a areály PERLA a HEDVA, Wolkerovy sady a Kaufland. Je možné, že se situace bude zhoršovat, a to z důvodu růstu počtu ubytoven, které podporují sestěhovávání sociálně slabších obyvatel do města. *Na tento fakt často nepřímou upozorňují občané v dotazníkovém šetření.*

Shrnutí

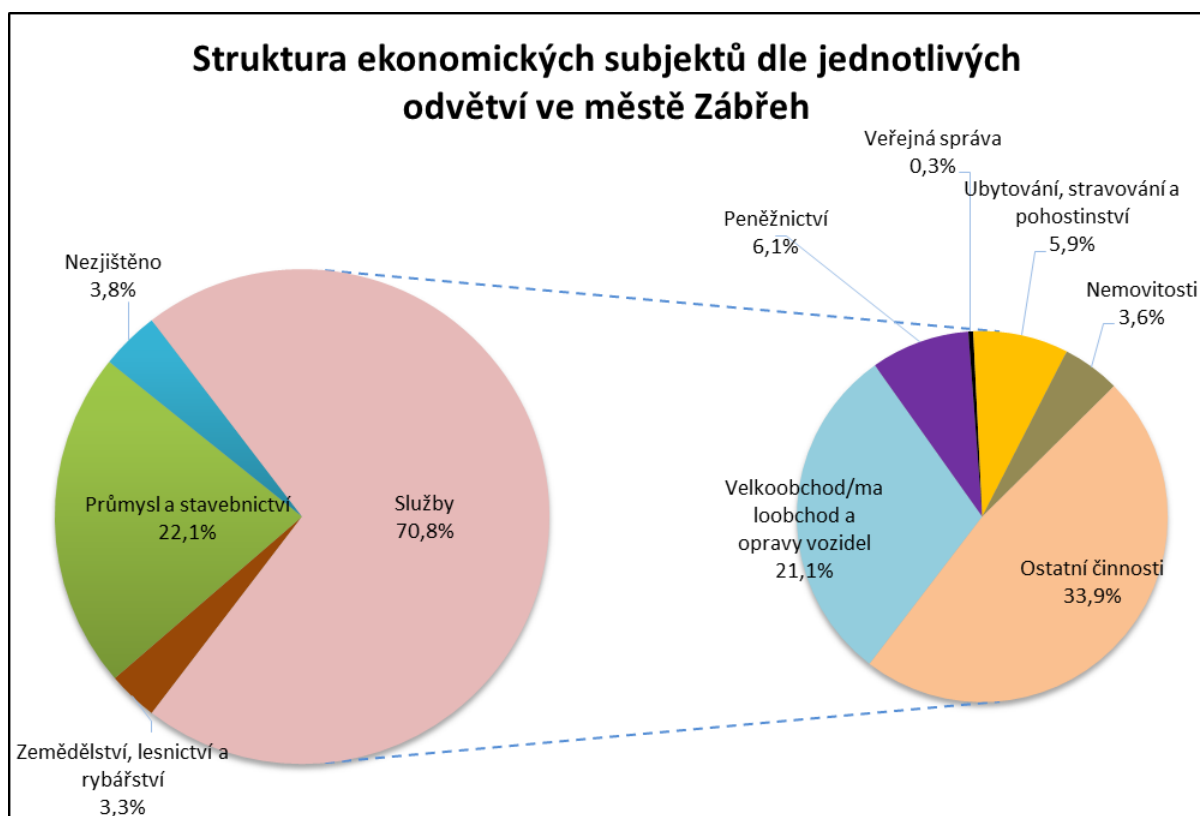
Charakteristiky týkající se obyvatelstva města Zábřeh nejsou vůbec příznivé – dlouhodobě dochází k vystěhovávání obyvatel a porodnost je v posledních letech nižší než úmrtnost. Díky tomuto vývoji dochází ke snižování počtu obyvatel (zejména mladších), a tím pádem se zhoršuje i věková struktura obyvatel. Vzdělanostní struktura se sice zlepšuje, ovšem to je trend v celé České republice.

Ve městě se oficiálně nevyskytují sociálně vyloučené lokality, avšak je zde evidován nedostatek zařízení, které by sloužily jako prevence vůči sociálně-patologickým jevům mládeže. Dle hodnocení občanů, ve městě dochází v poslední době k růstu počtu sociálně vyloučených obyvatel, se kterými jsou časté problémy. Tento negativní jev může být podpořen zřizováním nových ubytoven pro sociálně slabé občany.

3. HOSPODÁŘSTVÍ

Ekonomická situace

Na území města Zábřeh bylo evidováno k 31. 12. 2013 celkem 2 677 ekonomických (podnikatelských) subjektů. Z hlediska odvětvové klasifikace lze pozorovat největší zastoupení ekonomických subjektů v oblasti služeb (70,8 %). Druhou nejpočetnější skupinou je oblast průmyslu a stavebnictví (22,1 %). Minimální podíl na struktuře ekonomických subjektů představuje primární sektor (3,3 %). V rámci služeb připadá nejvyšší podíl registrovaných subjektů na oblast velkoobchodu a maloobchodu, oprav a údržeb motorových vozidel (21,1 %) a peněžnictví (6,1 %). Velký počet ekonomických subjektů je registrován rovněž v oblasti služeb spojených s cestovním ruchem, jako je pohostinství, ubytování či stravování (5,9 %). Zastoupení jednotlivých složek zachycuje následující podrobný přehled (obr. 9).



Obr. 9: Struktura ekonomických subjektů dle jednotlivých odvětví ve městě Zábřeh (k roku 2013)

Pramen: ČSÚ, zpracování GaREP, spol. s r.o.

Mezi nejvýznamnější firmy působící na území města Zábřeh s počtem zaměstnanců v rozmezí 250–499 zaměstnanců patří tři společnosti. První z nich je společnost SULKO s. r. o., která se zabývá výrobou a montáží oken a dveří. V roce 2013 si zde společnost vybudovala nový výrobní komplex. V oblasti strojírenství pak působí firma HDO, spol. s r. o., která se již od roku 1998 věnuje povrchové úpravě kovů a třetí společností v nejvyšší kategorii podle počtu zaměstnanců je spotřební družstvo Jednota Zábřeh.

Mezi další společnosti, které rovněž patří mezi významné zaměstnavatele (s počtem zaměstnanců 100–199), patří společnost MBG, spol. s r. o., která se zaměřuje na vybavení prodejen čerpacích stanic. Firma sídlí od roku 2009 v nově vybudovaném moderním výrobním areálu situovaném v Leštinské průmyslové zóně na jihovýchodě města. Výrobní areál této firmy, který se rozkládá na ploše cca 5,5 tis. m², zaměstnává 106 pracovníků. Dalším podnikem jsou Slovácké strojírní, a. s. Tato společnost má v Zábřehu provozovnu, která dodává přesné strojní díly, svařence a

rozvaděčové skříně. Podnikáním v oblasti stavební výroby, výrobě drceného kameniva či provozem vodovodů a kanalizací, se již od roku 1991 zabývá i firma EKOZIS spol. s r. o. Služby v logistice nabízí společnost NordSüd Czech s. r. o., která svou pobočku z nedaleké Mohelnice přesunula do Zábřehu v roce 2006.

Ve městě má svoji pobočku také druhý nejvýznamnější výrobce mléčných výrobků v České republice – společnost OLMA, a. s. Zábřežská pobočka mlékárenské společnosti se zaměřuje na sušení mléčných a ostatních potravinářských produktů. Přibližně 7 km za městem se nachází Vápenka Vitošov s. r. o., která se soustředí na průmyslovou výrobu vápna, avšak nabízí i značkové výrobky jakými jsou systémy malt, omítek či barev. Lom, který společnost provozuje, je spojen i s železniční stanicí Zábřeh na Moravě a to pomocí železniční vlečky. Celkový počet zaměstnanců ve firmě činí cca 200 pracovníků. Významnou společností působící ve městě je HOPR TRADE CZ, s. r. o., která vykupuje kovy, zpracovává odpady a rovněž provádí demontáže a likvidace autovraků. Na výrobu lisovacích nástrojů pro tváření plechů se specializuje společnost Skonas CZ s. r. o. Ve městě působí i společnost PAS Zábřeh na Moravě, a. s., která poskytuje kompletní servis nákladních i užitkových automobilů. Ta vlastní areál o výměře cca 11 ha a zaměstnává na 80 pracovníků. Mezi významné výrobce zakázkových kuchyní na střední Moravě patří společnost HEVOS interier, s. r. o. Ve výrobním závodě této firmy našlo pracovní uplatnění 36 osob. Mezi významné zaměstnavatele se řadí i Město Zábřeh. Přehled největších zaměstnavatelů města, zobrazuje následující přehled (tab. 2).

Tab. 2: Přehled největších zaměstnavatelů ve městě Zábřeh

Název subjektu	Předmět činnosti	Poč. zam.
SULKO, s. r. o.	výroba oken a dveří	250–499
HDO, spol. s r. o.	ruční broušení, leštění zinkových odlitků	250–499
Jednota, spotřební družstvo Zábřeh	poskytování služeb a prodej zboží	250–499
MBG, s. r. o.	vybavení prodejen a interiérů prodejen čerpacích stanic	100–199
Město Zábřeh	Veřejná správa, stará se o všestranný rozvoj svého území a o potřeby svých občanů	100–199
EKOZIS, s. r. o.	stavební firma	100–199
Slovácké strojírny, a. s.	výroba přesných strojních dílů, svařenců a rozváděčových skříní	100–199
NordSüd Czech s. r. o.	kamionová doprava	100–199
PAS Zábřeh, a. s.	servis vozidel a prodej nákladních vozidel	50–99
Vašíček – pekařství a cukrářství, s. r. o.	pekařství a cukrářství	50–99
Interna Zábřeh, s. r. o.	zdravotnické a sociální služby	50–99
EKO servis Zábřeh, s. r. o.	stavební firma, třídění odpadů, svoz odpadů, provozování veřejného osvětlení, provoz městského bazénu	50–99
Agrodružstvo Zábřeh	zemědělství	50–99
Charita Zábřeh	oblast sociálních služeb	50–99
Master Bike, s. r. o.	výroba kol	50–99

ADH Group, s. r. o.	kamionová doprava	50–99
RITTER Elektro CZ spol. s r. o.	výroba rozváděčů nízkého napětí, kabelů, vodičů a elektronických součástek	50–99
SUNWIN s. r. o.	výroba oken a dveří	50–99

Pramen: dotazníkové šetření města, zpracování GaREP, spol. s r.o.

Rozvoj podnikání

Pro rozvoj podnikání je ve městě k dispozici celá řada volných objektů (např. opuštěné továrny Perla a Hedva) i volných pozemků. V územním plánu jsou pro tyto účely vymezeny především plochy navazující na stávající průmyslovou zónu. Jedná se konkrétně o rozšiřování průmyslové zóny Leštinská, a to v etapách Leštinská II, která nabízí plochu o výměře 648 tis. m² a rovněž Leštinská III s dalšími 77,9 tis. m² plochy pro podnikání. Volné pozemky o rozloze 68 tis. m² nabízí také průmyslová zóna Sadová II.

Město má velmi dobrou dopravní polohu, a to především díky železnici. Určitým negativním faktorem pro případné investory může být mediální kauza WANEMI, která se táhla od roku 2006 do roku 2014. Společnost WANEMI CZ a.s. chce na území města vybudovat papírnu a energetický zdroj na spalování biomasy. Město v minulosti souhlasilo s prodejem pozemků, současné vedení města ale prodej zpochybňuje. Kauza se dostala až k Ústavnímu soudu, který v srpnu zamítl stížnost města a tím vleklou kauzu ukončil.

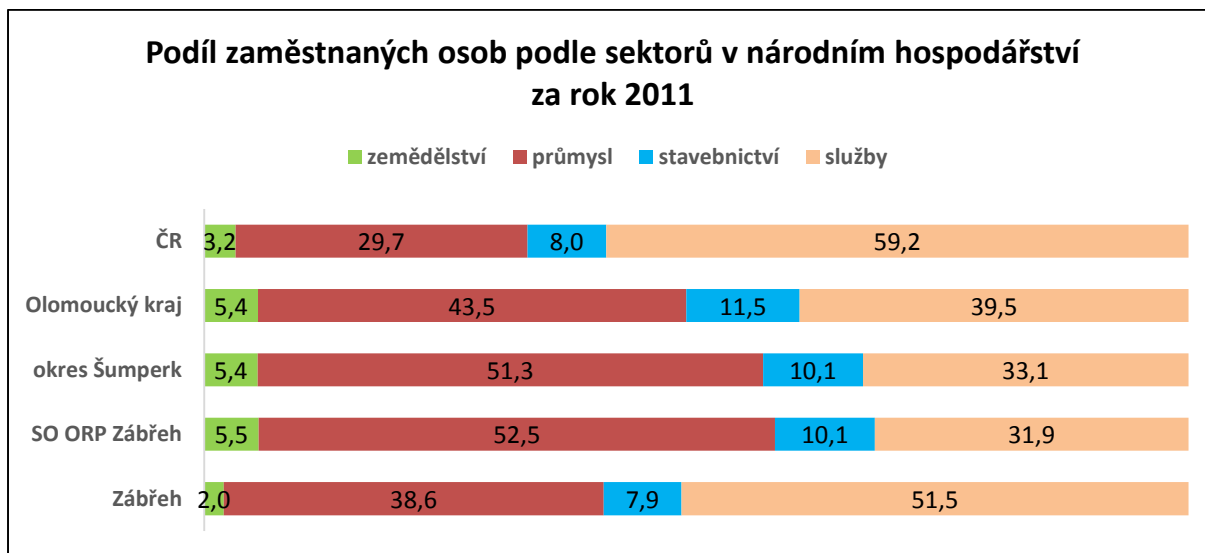
Ve městě jsou také naplánovány komplexní pozemkové úpravy, a to v rámci katastrálního území Zábřeh na Moravě. Plánované zahájení je v roce 2015. Hlavním důvodem pro zahájení pozemkových úprav je realizace protierozních opatření. V rámci pozemkové úpravy se ale může také zřehlednit vlastnická struktura jednotlivých pozemků, která usnadní jejich případný prodej. V minulosti již byla na tomto katastrálním území uskutečněna také jednoduchá pozemková úprava za účelem výstavby obchvatu města.

Pro rozvoj a podporu podnikání se vyjádřilo i velké množství občanů v rámci dotazníkového šetření občanů, kteří odpovídali na otázku, kam by mělo město investovat volné finanční prostředky. Možnost „zlepšení podmínek pro podnikání“ byla druhá nejčastější, a to hned po rekonstrukci místních komunikací. V tomto ohledu je však úloha města velmi problematická. Město, s výjimkou nabízení vhodných pozemků a setkávání s podnikateli, má pouze omezené možnosti, jak investory/zaměstnavatele přilákat.

Město Zábřeh se snaží pravidelně zvát podnikatelské subjekty působící ve městě Zábřeh na společná jednání. Odezva od podnikatelských subjektů je však velmi malá. Společná jednání by měla být přínosná jak pro podnikatelské subjekty, tak pro samotné město.

Trh práce

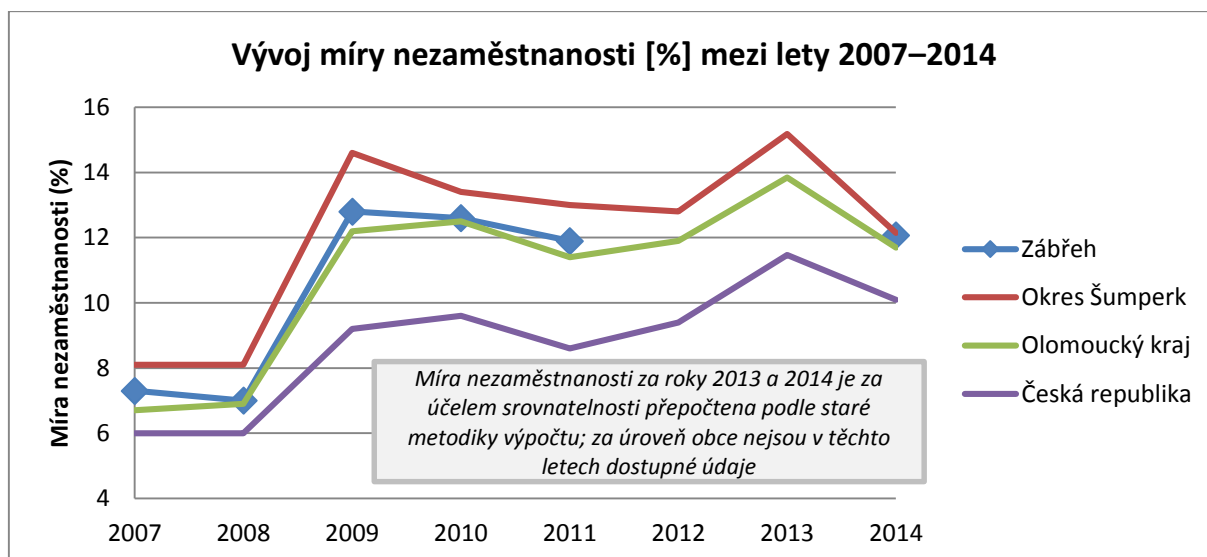
Nejvyšší počet obyvatel města je zaměstnán v terciárním sektoru neboli službách, které jsou následovány průmyslem. V případě, že by byl průmysl se stavebnictvím sloučen do jedné kategorie, dosáhly by tyto dva segmenty podílu 46,5 % na zaměstnanosti zdejších obyvatel. Naopak podíl osob, které jsou ekonomicky aktivní a jsou zaměstnány v zemědělství, dosahuje pouze hodnoty 2 %. Město Zábřeh se zastoupením jednotlivých sektorů na struktuře zaměstnanosti výrazně přibližuje celorepublikovým hodnotám. Naopak při porovnání města s krajem, resp. správním obvodem, je zřetelná určitá diference, což je dáno větší rolí zemědělství a průmyslu na území kraje (viz obr. 10).



Obr. 10: Podíl zaměstnaných osob podle sektorů v národním hospodářství za rok 2011

Pramen: SLDB 2011, ČSÚ, zpracování GaREP, spol. s r.o.

Město Zábřeh je situované v oblasti, která vykazuje dlouhodobě vyšší míru nezaměstnanosti. Okres Šumperk, kam město spadá, vykazuje vždy nejvyšší hodnoty tohoto makroekonomického ukazatele ze srovnávaných území (obr. 11). Míra nezaměstnanosti však v samotném Zábřehu koresponduje spíše s průměrnými hodnotami celého Olomouckého kraje, a ačkoli i tak dosahuje nadprůměrných hodnot v porovnání s celorepublikovým průměrem, při srovnání v rámci okresu si město stojí poměrně dobře. Stejně jako v celé republice se i v Zábřehu potýkali s výrazným nárůstem počtu nezaměstnaných v období ekonomické recese v roce 2009, která zasáhla většinu zemí EU. Situace se sice v letech 2010 a 2011 zlepšovala, nicméně v současné době je míra nezaměstnanosti ve městě zhruba na úrovni roku 2009, tedy roku, kdy byly dopady ekonomické recese nejznatelnější.




Obr. 11: Vývoj míry nezaměstnanosti [%] mezi lety 2007–2014 (k 31. 12. daného roku; údaje za rok 2014 jsou k 30. 9.)

Pramen: portál www.portal.mpsv.cz, zpracování GaREP, spol. s r.o.

Od 1. ledna 2013 došlo k zavedení nového ukazatele podílu nezaměstnaných osob², který tak nahradil do té doby používanou míru (registrované) nezaměstnanosti. První údaje za obecní úroveň po roce 2013 jsou poskytnuté až k datu 31. 3. 2014. V té době činil podíl nezaměstnaných osob ve městě 10,7 %, avšak dle nejaktuálnějších dat již tato hodnota poklesla na úroveň 8,8 % (k 30. 9. 2014).

V území SO ORP Zábřeh je nejvyšší podíl nezaměstnaných v obci Drozdov. Město Zábřeh patří do druhé nejhorší kategorie. Srovnání situace nezaměstnanosti dle podílů nezaměstnaných obyvatel na území SO ORP zobrazuje následující obrázek (obr. 12).



Obr. 12: Podíl nezaměstnaných v SO ORP Zábřeh k 30. 9. 2014

Pramen: portál www.portal.mpsv.cz, zpracování GaREP, spol. s r.o.

² Podíl nezaměstnaných osob je podíl dosažitelných uchazečů o zaměstnání ve věku 15–64 let ze všech obyvatel ve stejném věku. Tento ukazatel nahrazuje doposud zveřejňovanou míru registrované nezaměstnanosti, která poměřuje všechny dosažitelné uchazeče o zaměstnání pouze k ekonomicky aktivním osobám.

Město Zábřeh je lokálním centrem zaměstnanosti a z hlediska nabídky zaměstnanosti hraje důležitou roli, což dokládá i kladné saldo dojížděky do zaměstnání (tab. 3). Jinými slovy je tedy počet lidí, kteří za prací vyjíždějí mimo město menší než počet osob, které za prací směřují do města. Naopak na krajské, resp. okresní úrovni je patrný opačný trend, tedy záporné saldo dojížděky do zaměstnání. Rovněž ukazatel obsazených pracovních míst (OPM) přepočtený na 1 000 zaměstnaných osob dosahuje na úrovni města vyšších hodnot než v případě okresu či kraje.

Tab. 3: Počet dojíždějících a vyjíždějících, saldo dojížděky a ukazatel OPM k 26. 3. 2011

	Počet zaměstnaných osob	Dojíždějící		Vyjíždějící		Saldo dojížděky (do zaměst.)	Obsazená pracovní místa (OPM)	
		do zaměstnání	žáci, studenti a učni	do zaměstnání	žáci, studenti a učni		celkem	na 1 000 zaměstnaných osob
Olomoucký kraj	264 256	69 384	30 465	75 007	31 811	-5 623	258 633	979
okres Šumperk	49 820	13 836	4 669	16 156	7 236	-2 320	47 500	953
obec Zábřeh	5 895	1 885	1 104	1 819	758	66	5 961	1 011

Pramen: SLDB 2011, ČSÚ, zpracování GaREP, spol. s r.o.

Z města Zábřeh vyjíždí lidé za prací nejčastěji do okresního města Šumperk, kam směřuje přibližně 500 osob. Mezi další klíčová města, kam místní lidé nejvíce vyjíždějí do zaměstnání, patří Mohelnice, Lanškroun či krajské město Olomouc. Vyjížděkové proudy nad 50 osob směřují ještě do hlavního města Prahy a také do nedalekého Postřelmov. Naopak za prací do města Zábřeh nejvíce lidí dojíždí z města Šumperk (cca 180) a dále také z obcí Postřelmov či Leština, u kterých dojížděkový proud také přesahuje 100 osob. Poměrně intenzivní je rovněž pracovní dojížděka z obcí Rovensko, Nemile či Mohelnice, neboť u všech zmíněných obcí činí počet dojíždějících více než 60 osob.

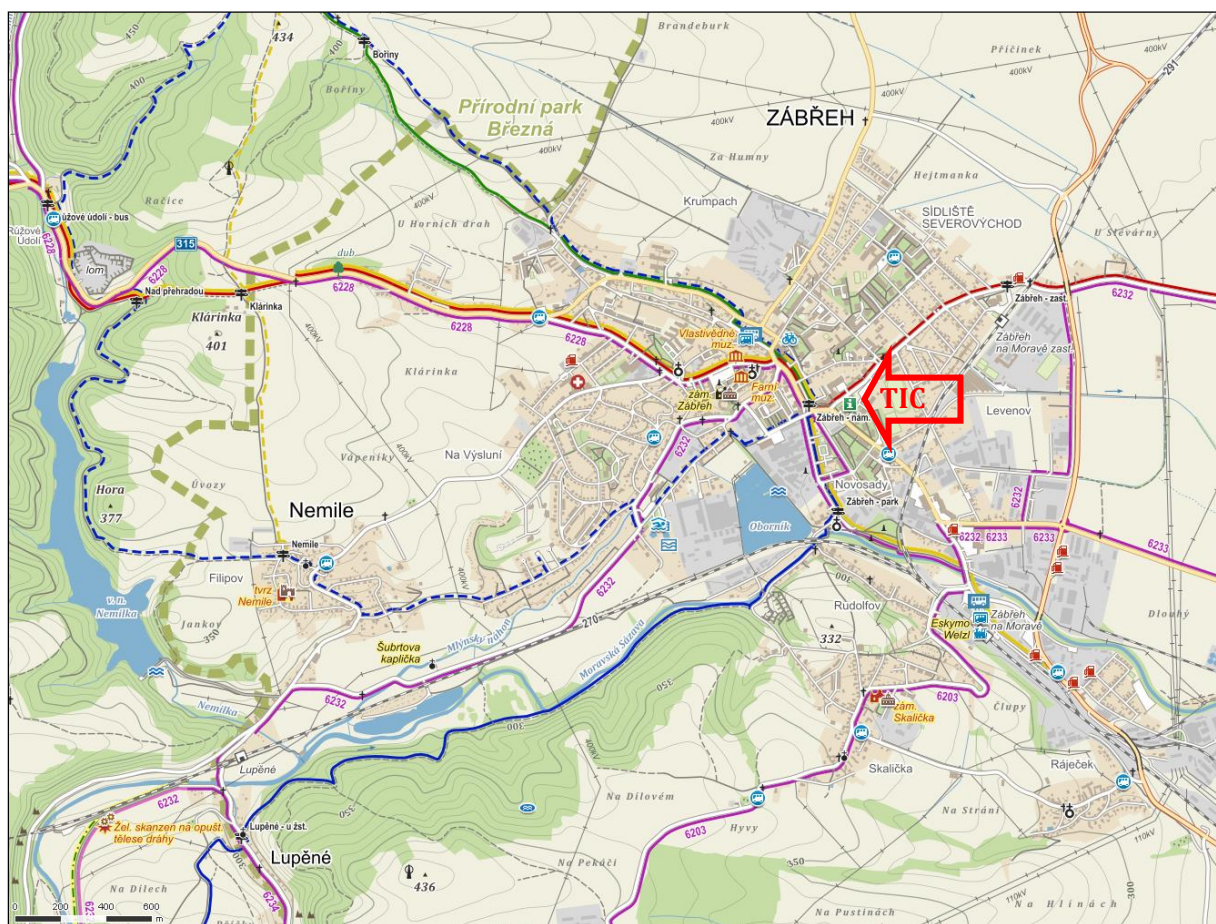
Jedna z možností, jak lze nezaměstnanost zmírnit spočívá i ve využití některého z opatření vycházející z konceptu aktivní politiky zaměstnanosti (APZ). Příkladem konkrétního nástroje mohou být veřejně prospěšné práce (VPP), které nabízejí krátkodobé pracovní uplatnění (maximálně 1 rok), a to zejména v oblasti údržby a úklidu veřejných prostranství.

Cestovní ruch

I když nepatří Zábřeh mezi nejžádanější turistické destinace, může potenciálním návštěvníkům nabídnout několik zajímavostí. Dominantou ústředního Masarykova náměstí je morový sloup, jehož vznik je datován na rok 1713. Ve městě stojí za viděnou také farní kostel svatého Bartoloměje v barokním stylu či patrně vůbec nejstarší dochovaný měšťanský dům ve městě – Dům Pod podloubím pocházející z 2. poloviny 16. století. Dále se zde nachází například nejstarší Gymnázium na severní Moravě, Zámek Skalička, Farní muzeum, Muzeum Zábřeh a město je známé také jako rodiště slavného cestovatele – Jana „Eskymo“ Welzla. Přírodních atraktivit, které mohou

turisté navštívit, se na území města nachází omezené množství. Příkladem může být lom Skalička, údolí Moravské Sázavy, zachovalá alej na hrázi rybníka Oborník a rybník samotný. Z hlediska přírodních atraktivit je zásadní především kopcovité okolí města, na kterém se směrem na západ od města rozkládá přírodní park Březná. Posláním přírodního parku Březná, je zachování krajinného rázu typického pro tuto část Zborovské vrchoviny, tvořené jednak rovinatými a mírně zvlněnými náhorními částmi, jednak soustavou hluboce zaříznutých údolí, jmenovitě řeky Březné a Moravské Sázavy, dále lesními porosty na mnoha místech s přirozenou druhovou skladbou, charakteristickou strukturou zemědělských kultur a krajinné zeleně a s vhodnými podmínkami pro rekreaci i další koordinovaný a ekologický rozvoj sídel i okolní krajiny. Dále lze ještě zmínit dvě přehradní nádrže při rekreačním komplexu Božeňov. Ačkoliv se ve městě v současné době nenachází žádná rozhledna, její vybudování má město v plánu.

Město a jeho nejbližší zázemí protínají mnohé cyklotrasy, které tak nabízejí potenciál pro rozvoj cykloturistiky. Mezi hlavní cykloturistické trasy patří trasa s číslem 6232, 6228, 6233, 6203 a přes rekreační areál Božeňov v městské části Dolní Bušínov vede rovněž cykloturistická trasa č. 6234. Do budoucna se počítá s dalším rozvojem cyklostezek. Mezi zamýšlené projekty patří spojení města cyklostezkou s nedalekými obcemi Leština a Postřelmov, přičemž v případě vybudování cyklostezky mezi Zábřehem a Leštinou je již pro období realizace stanoven konkrétní rok, a to rok 2016. Nejdůležitější vodní tok v Zábřehu – řeka Moravská Sázava je splavná, takže přes léto si zde přijdou na své i vodáci, a to jak začátečníci, tak i pokročilí.



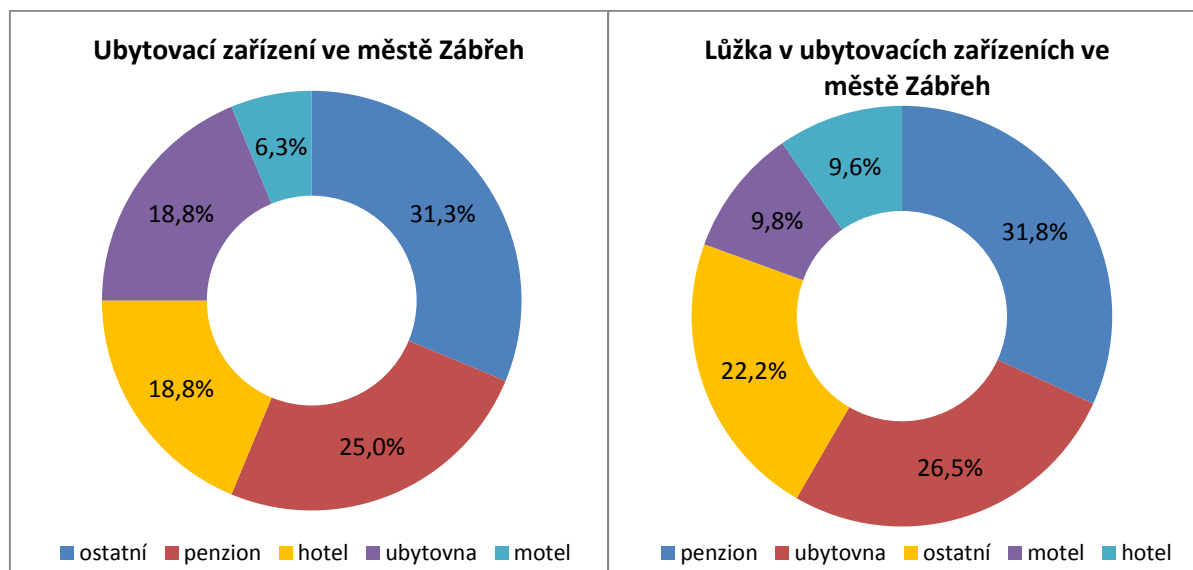
Obr. 13: Turistické informační centrum (TIC), turistické trasy a cyklotrasy ve městě Zábřeh
Pramen: portál www.mapy.cz

Z hlediska doprovodné turistické infrastruktury lze za nejdůležitější považovat ubytovací, resp. stravovací zařízení a taktéž informační centra. Město disponuje poměrně rozsáhlou a rozmanitou nabídkou v oblasti ubytovacích zařízení (příloha 1 viz tab. P. 1.1: Přehled ubytovacích zařízení ve

městě Zábřeh). Velký rozvojový potenciál nabízí zejména již výše uvedené sportovně-rekreační středisko Božeňov, které je umístěné v těsném sousedství dvou přehradních nádrží. Tento areál poskytuje nejen široké sportovní vyžití, několik typů ubytování a možnosti stravování, ale také nabízí školicí centrum s celkovou kapacitou 60 míst.

V rámci identifikované ubytovací kapacity dominují penziony (31,8 %) následované ubytovnami (obr. 15). Z hlediska zastoupení jednotlivých typů ubytovacích zařízení je situace obdobná. Nejpočetnější skupinu představují „ostatní“ ubytovací zařízení a až poté následují penziony (obr. 14).

V současné době je možné spatřovat značný potenciál z hlediska cestovního ruchu především v městské části Dolní Bušínov, na jejímž území se nachází významný sportovně-relaxační areál, v jehož důsledku má právě tato místní část nejvyšší počet rekreačních objektů (174 z celkového počtu 394) ze všech městských částí.



Obr. 14 a 15: Procentuální zastoupení podle jednotlivých ubytovacích kategorií na území města Zábřeh (vlevo); Procentuální zastoupení podle ubytovací kapacity (počet lůžek) jednotlivých ubytovacích kategorií na území města Zábřeh (vpravo)

Pramen: portál www.tourism.zabreh.cz; webové stránky jednotlivých ubytovacích zařízení; dotazníkové šetření města; zpracování GaREP, spol. s r.o.

Také množství stravovacích zařízení na území města lze považovat za dostatečné. Kromě běžných restaurací zaměřujících se na klasickou českou kuchyni se zde nachází i netradiční podniky. Příkladem může být restaurace (a taktéž penzion) Santorini, která návštěvníkům nabízí typickou řeckou kuchyni. Podrobnější výčet stravovacích zařízení, kde však nejsou uváděny podniky s rychlým občerstvením, kavárny či cukrárny je součástí přílohy 1 (viz tab. P.1.2: Přehled stravovacích zařízení ve městě Zábřeh).

Pro návštěvníky, ale i místní obyvatele, je k dispozici turistické informační centrum (TIC), které sídlí v kulturním domě. Provozovatelem TIC je společnost Zábřežská kulturní, s. r. o. a zřizovatelem je samotné město Zábřeh. TIC je držitelem oficiálního certifikátu CzechTourism. Kromě poskytování informací, resp. zajišťování propagace města samotného či mikroregionu Zábřežska, nabízí také možnost předprodeje vstupenek, map, pohlednic či veřejný přístup na internet. TIC Zábřeh je pro návštěvníky k dispozici vždy od pondělí do pátku mezi 8 a 17 hodinou (v červenci, srpnu a září též v sobotu, a to mezi 9 a 13 hodinou). V roce 2013 zavítalo do TIC Zábřeh 7 898 osob, což představuje oproti minulému roku nárůst. V dotazníkovém šetření občanů zaznívaly ohlasy podporující větší rozvoj cestovního ruchu na území města a zároveň si občané

Zábřeha dle dotazníkového šetření váží ve městě především „klidného života“. Je proto důležité při rozvoji cestovního ruchu tuto hodnotu neopomíjet a nezapomínat, že s rozvojem turismu by mohlo klidných míst v městě ubývat.

Shrnutí

Hospodářství ve městě je orientované výrazně na průmysl a služby. Vzhledem k velikosti Zábřeha lze považovat počet podniků (zejména průmyslových), které ve městě působí, za poměrně vysoký. Primární sektor má ve městě pouze velmi okrajové zastoupení.

Nezaměstnanost ve městě dosahuje tradičně vyšších hodnot, než jaké jsou vykazovány na celorepublikové úrovni. V rámci regionu lze pak situaci ve městě považovat za poměrně uspokojivou. Vzhledem k plánovanému rozšiřování místních průmyslových zón by mohlo dojít ke snížení počtu nezaměstnaných osob. Důležité však bude nalézt vhodného investora, který nabízené pozemky využije.

Město Zábřeh má pro další rozvoj cestovního ruchu velmi dobré předpoklady. Značný potenciál lze spatřovat zejména ve formách udržitelného cestovního ruchu tj. pěší turistice, cykloturistice či vodní turistice. Významné centrum rekreace se nachází při přehradě v Dolním Bušínově.

4. INFRASTRUKTURA

Technická infrastruktura

Vodovodní infrastruktura není v majetku města Zábřeh, nýbrž je vlastněna společností Vodohospodářské zařízení Šumperk, a. s. (VHZ), kterou vlastní osmadvacet měst a obcí okresu Šumperk, a jednotlivá města. Správcem vodovodního řadu je pak společnost Šumperská provozní vodohospodářská společnost, a. s. se sídlem v Šumperku. Technický stav ani pokrytí vodovodní sítě však nelze označit za vyhovující. Městskými částmi, které na svém území nemají vodovod, jsou Václavov, Dolní Bušínov a Pivonín. V těchto částech jsou užívány jako zdroje pitné vody studny (případně balená voda). V části Václavov je vybudování vodovodu plánováno.

Ve městě se nachází čistírna odpadních vod (ČOV), jejímž majitelem je stejná společnost, která zde vlastní i vodovodní síť, tj. Vodohospodářská zařízení Šumperk, a. s. Do provozu byla uvedena již v roce 1978, avšak od té doby prošla rekonstrukcí. Pro určení kapacity ČOV se nejčastěji používá tzv. ekvivalent obyvatel (EO), ten v případě ČOV Zábřeh činí 58 000 EO, což představuje objem přibližně 9 600 m³ vody za den. Proces čištění je zde založen na mechanicko-biologickém způsobu s anaerobní stabilizací kalu.

Ve městě je provozován systém kanalizace, který se zde rozděluje na dvě samostatné části. V současné době probíhá na území města rekonstrukce kanalizační sítě v rámci projektu Horní Pomoraví II. Projekt za více než 1,5 miliardy korun pomůže dokončit čištění vod a odkanalizování obyvatel v celém regionu a rekonstruovat starou kanalizační síť. Cílem je snížení znečištění povrchových a odpadních vod horního povodí řeky Moravy v Olomouckém kraji. Projekt zahrnuje pět obcí – Šumperk, Hanušovice, Zábřeh, Mohelnice a Loštice. Největší objem prací připadá právě na Zábřeh. Zde bude celkem položeno přes 33 kilometrů nového potrubí. Projekt na území města řeší vybudování a rekonstrukci stávající jednotné kanalizace na levém břehu řeky Moravská Sázava, kde se díky nové kanalizaci bude moci napojit dalších 260 obyvatel. Na pravém břehu Moravské Sázavy bude vybudována nová splašková kanalizace, a to v lokalitách Rudolfov, Ráječek a Skalička. Díky tomu se do systému připojí dalších 380 obyvatel.

Městské části Václavov, Hněvkov, Pivonín a Dolní Bušínov jsou v současnosti bez kanalizační sítě. V plánu města Zábřeh je řešit vybudování vodovodního řadu a odkanalizování v části Václavov.

Z hlediska pokrytí města plynofikační sítí existují rovněž nedostatky. Jedná se zejména o úplnou absenci těchto zařízení, tj. plynovodů v městských částech Hněvkov, Václavov, Dolní Bušínov a Pivonín, tedy skoro ve stejných místních částech, ve kterých postrádají i vodovod. Kromě uvedených oblastí schází plynovod také v některých ulicích města (např. Malá strana).

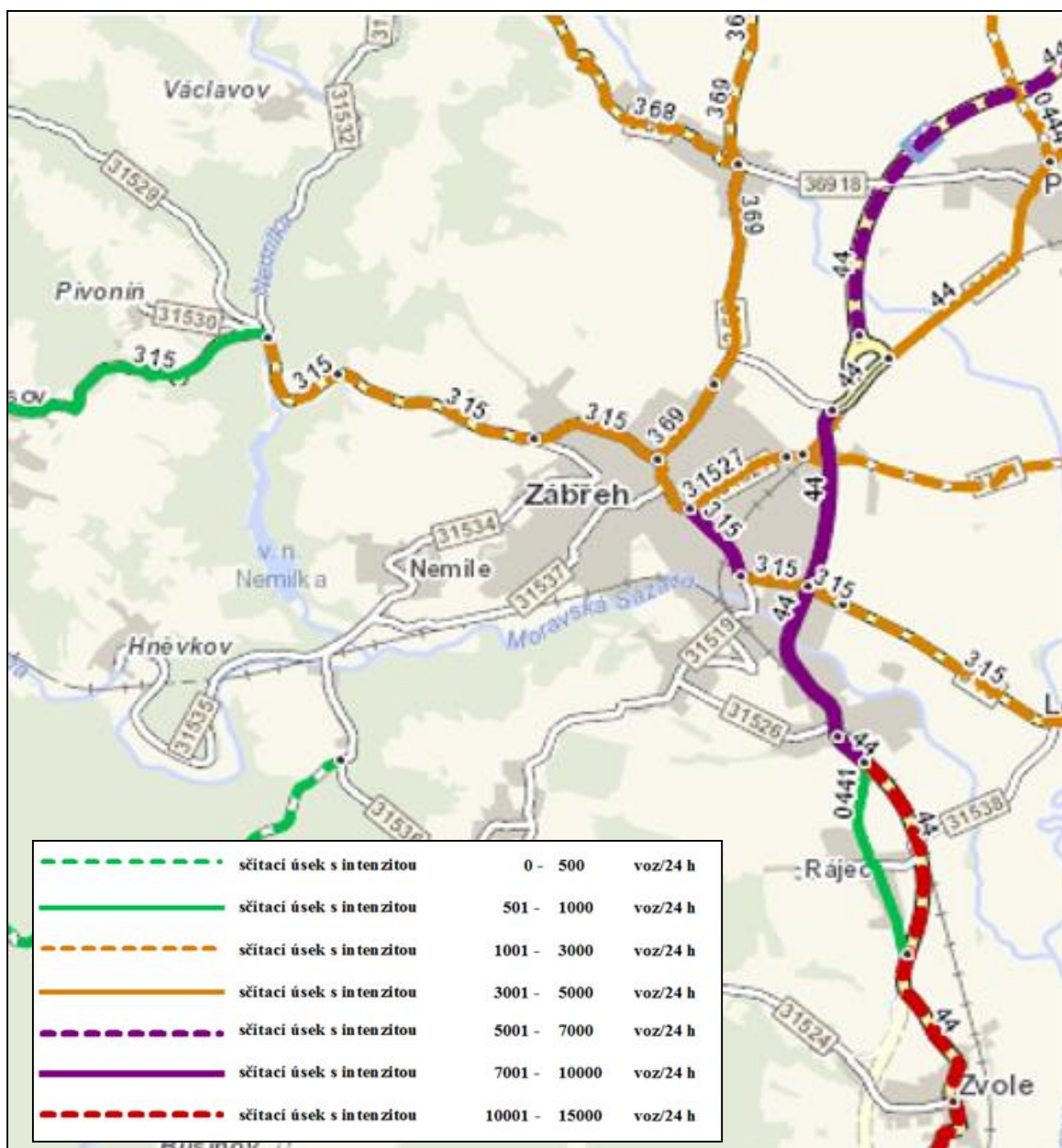
Vedení elektrické energie i její nynější kapacita v současné době vyhovují potřebám místních obyvatel, a to jak z hlediska technického stavu tak i kapacitou trafostanic. Celé území města je rovněž dostatečně pokryto internetem a v případě telefonního signálu panují nedostatky pouze v městské části Dolní Bušínov, kde je telefonní signál velmi omezený.

V rámci odpadového hospodářství se pozitivně jeví přítomnost sběrného dvoru i zavedení tříděného sběru komunálního odpadu (TKO). Odděleně se ve městě sbírá papír, plasty, sklo, kovy, také nebezpečné složky komunálního odpadu a od roku 2011 jsou ve městě k dispozici rovněž kontejnery na separaci textilu, bot a elektroodpadu. Občanům města slouží také nádoby na bioodpad. Objemný odpad, který mohou občané mj. odevzdávat ve sběrném dvoře, je rovněž svážen 2x do roka za použití velkoobjemových kontejnerů.

Ve výsledcích dotazníkového šetření mezi obyvateli města, byla zmiňována potřeba plynofikace a vybudování vodovodu a kanalizace v odlehlejších částech města. V rámci odpadového hospodářství je dle občanů nezbytné zlepšit frekvenci svozů a motivovat více ke třídění odpadů.

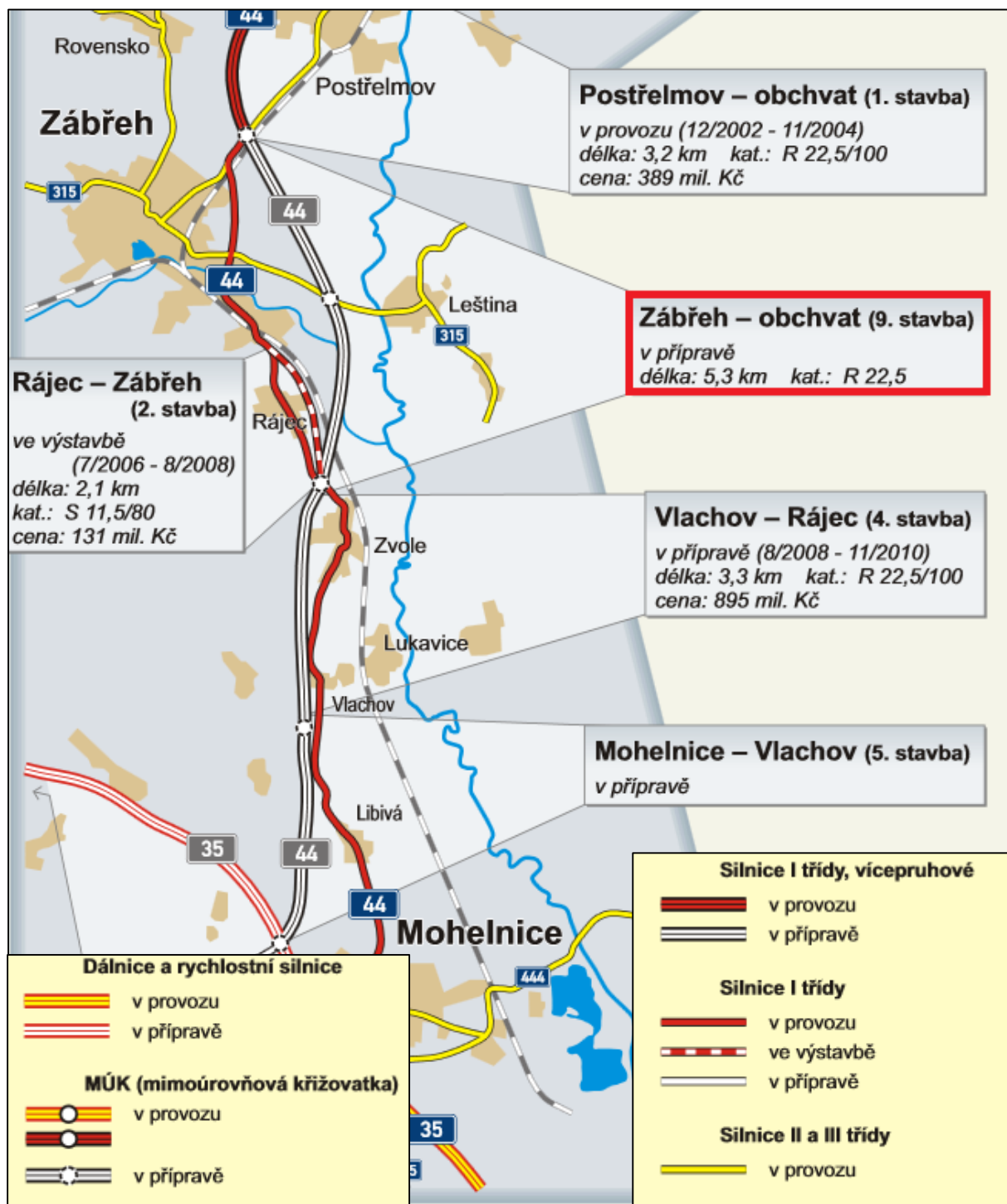
Dopravní infrastruktura

Území města Zábřeh neprotíná žádná z dálnic ani rychlostních silnic, avšak obsluhu zajišťuje jedna silnice první třídy a také řada silnic nižších tříd (komunikace II. i III. třídy). Za nejvýznamnější silniční tah lze označit silnici I. třídy č. 44. Tato komunikace tvoří páteřní dopravní tepnu nejen v samotném městě, ale slouží také jako důležité dopravní spojení Jesenicka a Šumperska se zbytkem republiky. Dopravní vytížení silnice I/44 dokládá i následující mapa (obr. 16 a v příloze 1 také tab. P.1.3: Nejzatíženější úseky silnic (více než 3 tis. vozidel za 24 h) na území města Zábřeh), kde je patrné, že právě jednotlivé úseky této komunikace bezesporu patří mezi nejzatíženější úseky silnic ve městě. Nejfrekventovanějším dopravním úsekem ve městě (úsek číslo 7-5930 nacházející se na silnici I/44), který okrajově zasahuje na jižní (nezastavěnou) část území města, projede denně téměř 11 tisíc vozidel. Intenzivnější dopravní zatížení se váže de facto pouze na katastrální území Zábřeh na Moravě tedy samotné centrum města. Ostatními městskými částmi prochází méně frekventované komunikace (např. silnice č. 31534, která prochází přes Dolní Bušínov, nepřesahuje svou frekvencí ani 500 motorových vozidel za den). Za další významné komunikace lze považovat silnice druhých tříd II/315 (Choceň – Úsov) a II/369 (Zábřeh – Hanušovice/Lipová-lázně). V budoucnu se počítá s vybudováním obchvatu města Zábřeh, a to prostřednictvím komunikace I/44 (viz obr. 17). Termín zahájení realizace obchvatu je naplánován na rok 2019 a termín dokončení na rok 2021.



Obr. 16: Nejzatíženější úseky silnic na území města Zábřeh

Pramen: Celostátní sčítání dopravy 2010, které provedlo ŘSD ČR



Obr. 17: Znázornění plánovaného obchvatu města Zábřeh

Pramen: portál www.dalnice-silnice.cz

Technický stav místních komunikací lze v současné době považovat za neuspokojivý, a to i z důvodu rekonstrukce kanalizace ve městě, avšak do budoucna by mělo dojít ke zlepšení situace, neboť jednou z priorit vedení města je právě rekonstrukce a modernizace zdejších komunikací.

V dotazníkovém šetření občané navíc nejčastěji uvedli, že volné prostředky města by investovali právě do opravy místních komunikací.

Okolím města prochází velké množství cyklotras, využívaných k rekreaci a místně i k dopravě do zaměstnání (viz kap. Cestovní ruch). Hlavní cykloturistické trasy jsou 6232, 6228, 6233, 6203. Přes městskou část Dolní Bušínov prochází cykloturistická trasa 6234. Město počítá s dalším rozvojem cyklo dopravy a i mezi občany je budování cyklostezek populární. Na rok 2016 je naplánována výstavba cyklostezky mezi Zábřehem a Leštinou. *Občané by rovněž ocenili vybudování cyklostezky procházející městem a tím oddělení cyklistů od motorové dopravy.*

Pro město Zábřeh má strategický význam železniční doprava, neboť městem prochází II. i III. tranzitní železniční koridor. Jedná se o hlavní dálkové železniční tahy, které spojují Břeclav, resp. Brno s Ostravou (II. železniční koridor) a Cheb, resp. Prahu s Olomoucí či Ostravou (III. železniční koridor). Nejvýznamnější železniční trať ve městě je označena číslem 270 a spojuje Prahu přes Pardubice, Českou Třebovou až do Ostravy, resp. Bohumína. Jedná se o dvoukolejnou a elektrifikovanou trať, která tak učinila z města Zábřeh nejdůležitější železniční uzel v regionu. Další železniční trať představuje jednokolejná trať č. 291 (292), která má sice pouze lokální význam, neboť spojuje město Zábřeh s nedalekým Šumperkem, avšak i přesto se jedná o nově elektrifikovanou železniční trať. Kvalitní napojení na železniční dopravu tak umožňuje místním obyvatelům cestovat jak do hlavního města, tak i mnoha dalších měst v České republice a rovněž do zahraničí. Železniční stanici ve městě, která nese označení Zábřeh na Moravě a v nedávné době prošla rekonstrukcí, obsluhují osobní i rychlíkové vlaky. Využít zde lze například expresní typy vlaků pro trasy vnitrostátní (vlaky InterCity – IC) či mezinárodní (vlaky EuroCity – EC).

Nejbližším mezinárodním letišťem, které mohou obyvatelé Zábřehu využít, je letiště v Pardubicích a dále také v Brně či Ostravě. Orientační vzdálenost mezi Zábřehem a Pardubicemi se pohybuje přibližně okolo 120 km.

Parkování

Ve městě je k dispozici celkem 224 placených parkovacích míst, která jsou upravena nařízením č. 2/2012 o placeném parkování. Placená stání se skládají ze 4 úseků a řidiči je hradí zakoupením parkovacího lístku v příslušném parkovacím automatu. Menší parkoviště s kapacitou 25 parkovacích míst vlastní soukromý dopravce RegioJet, který zde umožňuje stání vozidel řidičům, kteří mají u tohoto dopravce zakoupenou (platnou) jízdenku. Nejvytíženější parkoviště se nachází na náměstí Osvobození a velmi intenzivně je rovněž využíváno parkoviště u nádraží. Právě v rámci parkoviště u nádraží bylo zavedeno zpoplatnění z důvodů snahy o regulaci parkování a parkovací doby. Parkoviště je často využíváno občany města, kteří za prací z města vyjíždějí a na vlakový spoj dojíždějí autem. *Zpoplatnění parkoviště u nádraží se ukazuje jako krok velmi nepopulární mezi obyvateli města a jeho zavedení zvýšilo vytížení parkovacích míst v oblasti okolo nádraží, která nejsou zpoplatněna.* Na druhou stranu, je nyní více pravděpodobné nalezení volného místa na parkovišti, čehož měla regulace docílit.

Dopravní obslužnost

Ve městě funguje systém městské hromadné dopravy (MHD) založený na autobusové dopravě. Spojení mezi centrem města a okrajovými částmi je zajištěno prostřednictvím tří autobusových linek, které provozuje společnost Arriva Morava, a. s. (dříve známá jako Veolia Transport Morava, a. s.) a obsluhuje celkem 26 zastávek, které jsou ve městě umístěny. Město samotné pak také přispívá na zajištění dopravní obslužnosti pomocí MHD částkou 2,5 mil. Kč za rok. Současný systém MHD však vůbec neobsluhuje odlehlejší městské části. Ve své podstatě tak působí pouze na území městské části Zábřeh na Moravě a spoje do ostatních místních částí se již realizují veřejnou autobusovou dopravou. Místní občané by v rámci MHD ocenili častější frekvenci jednotlivých linek MHD. Na síť linek MHD ve městě (viz příloha 2: tab. P.2.1: Trasování linek MHD

v Zábřehu) se vztahují podmínky (tarify) Integrovaného dopravního systému Olomouckého kraje (IDSOK). Za roky 2012 i 2013 využilo MHD v Zábřehu přibližně 269 tis. osob.

Spojení Zábřehu s ostatními městy je velmi dobré. Nejčtenější přímé spojení je realizováno mezi Zábřehem a Šumperkem, resp. Olomoucí, a to i ve dnech státního svátku či víkendu. V obou případech je spojení Zábřehu s daným městem časově výhodnější při použití železniční dopravy. Při využití drážní dopravy činí totiž doba přepravy mezi Zábřehem a Olomoucí necelých 30 min., zatímco při využití autobusového spojení se doba trvání navýší na téměř trojnásobek oproti vlakovému spojení. V případě spojení města Zábřeh s nedalekým Šumperkem je situace obdobná – autobusem trvá cesta cca 30 min., zatímco vlakem je o ½ kratší, tedy zabere přibližně 15 min. Orientační informace o vzdálenostech mezi Zábřehem a některými městy v České republice podává následující přehled (tab. 4).

Tab. 4: Přehled vzdáleností ze Zábřehu do vybraných měst ČR

Cílové město	Vzdálenost po silnici (v km)	Přímá/vzdušná vzdálenost (v km)	Železniční spojení (v min.)
Šumperk	16	13	16
Olomouc	47	42	24
Pardubice	116	80	60
Brno	123	79	127
Ostrava	144	100	90
Praha	223	176	130

Pramen: portály www.tripstance.com a www.idos.cz, zpracování GaREP, spol. s r.o.

Shrnutí

Technická infrastruktura je zcela nedostatečná v některých městských částech. Plynofikační a vodovodní sítě úplně postrádají například městské části Václavov, Dolní Bušínov i Pivonín, což lze pokládat za velký nedostatek, jehož odstranění by mělo být prioritou. Zábřeh má svou čistírnu odpadních vod (ČOV) a rovněž síť kanalizací, které však opět v některých městských částech chybí. V současné době probíhá ale na území města realizace projektu Horní Pomoraví II, který řeší odkanalizování města.

Kvalitní dopravní spojení města je realizováno zejména železniční dopravou, neboť Zábřeh tvoří významný železniční uzel. Poměrně dobré napojení nabízí také silniční doprava, kde lze za páteřní komunikaci označit silnici I. třídy číslo 44. Nejpálčivějším problémem v oblasti dopravy je zejména špatný technický stav místních komunikací a silnic nižších tříd, což je ovšem problém dotýkající se mnoha komunikací v celé republice. Negativně lze hodnotit vzrůstající intenzitu dopravy v samotném centru města. Tento faktor bude částečně eliminován vybudováním plánovaného obchvatu města v roce 2021. Dle průzkumů je však velké dopravní zatížení centra způsobeno především místní dopravou, a proto je důležité se při řešení komplikované situace zaměřit také na podporu veřejné dopravy a rozvoj nemotorové individuální dopravy (pěší, cyklodoprava, atd.)

5. VYBAVENOST

Bydlení

K roku 2011 činil celkový počet obydlených bytů v Zábřehu 5 470, což představuje více než 90 % z celkového počtu bytů ve městě, který činil přesně 6 041 bytů. Téměř 28 % z těchto obydlených bytů sloužilo jako byty nájemní a cca 15 % připadalo na byty v osobním vlastnictví. Ve městě Zábřeh je evidováno celkem 418 bytů v majetku města (podle provedeného dotazníkového šetření města), které zahrnují i byty sociální. V současné době je 38 žadatelů o obecní byt, avšak volný byt v majetku města není prozatím žádný. Nicméně dle územního plánu město vlastní pozemky, které jsou určené právě na výstavbu bytů. Počet domů na území města činí 2 268 a z toho je 2 032 obydlených (podle údajů ze SLDB 2011). Jinými slovy, podíl neobydlených domů dosahuje ve městě hodnoty cca 10,3 %, z toho k rekreaci slouží 26 domů. Z celkového počtu obydlených domů připadá cca 93 % na rodinné domy, tj. celkem 1 894 rodinných domů ve městě Zábřeh. Mezi lety 2002 a 2013 bylo v Zábřehu dokončeno 366 bytů, což je více než v sousedním Šumperku, kde bylo za stejné období dokončeno pouze 158 bytů. Vysoký nárůst dokončených bytů v roce 2004 byl způsoben rekonstrukcí a přeměnou bývalých kasáren na bytové jednotky.



Obr. 18: Vývoj počtu dokončených bytů v Zábřehu mezi lety 2002 a 2011

Pramen: ČSÚ, zpracování GaREP, spol. s r.o.

Komerční služby

Komerční služby zahrnují maloobchod, ubytovací a stravovací služby, kavárenské služby, osobní služby, apod. Ve městě je koncentrována většina základních komerčních služeb. Za velmi důležité komerční služby lze považovat prodejny potravin. Ve městě Zábřeh je provozováno poměrně velké množství tohoto typu prodejen, a to zejména prostřednictvím zahraničních řetězců. Nejvyšší počet maloobchodních prodejen je při ulici Československé armády, resp. Leštinská v jihovýchodní části města. Své pobočky zde mají diskontní řetězce Lidl, Penny Market a plošně největší supermarket ve městě – Kaufland. Kromě těchto zmíněných prodejců se na území města nachází také supermarkety Billa, Albert či menší prodejny Jednoty Zábřeh a Maloobchodní síť Hruška. Vzhledem k počtu prodejen mají místní občané k dispozici poměrně rozsáhlý výběr potravin, resp. smíšeného zboží. Pro starší obyvatele může nastat problém s dostupností těchto prodejen, neboť jejich rozmístění po městě není rovnoměrné – dochází k jejich kumulaci podél nejvýznamnějších dopravních tahů. V podstatě všechny supermarkety nabízejí širokou otevírací dobu a většina z nich má otevřeno i ve dnech státních svátků, což jen přispívá k již tak velmi dobré nabídce těchto služeb poskytované místním občanům. *V rámci dotazníkového šetření nebyla zjištěna zvýšená potřeba konkrétní komerční služby, která by občanům v Zábřehu výrazně chyběla a dobrá dostupnost obchodů a služeb byla mezi prvními pěti nejčastějšími odpověďmi na otázku, co se mi v Zábřehu líbí.*

Školství a vzdělávání

Občanům města je k dispozici pět mateřských škol (MŠ) s celkovou kapacitou 520 míst. Základní školy (ZŠ), které působí na území města, jsou celkem čtyři, z nichž tři jsou kompletní (1. i 2. stupeň), a v případě jedné se jedná pouze o první stupeň, tj. 1. – 5. třídu. Kapacitně největší je ZŠ na ulici Školská, která je schopná pojmout až 563 žáků. Toto školské zařízení je rovněž charakteristické nejvyšší mírou naplněnosti (91 %). Celková kapacita základních škol na území města dosahuje 1 458 míst a v současné době zcela postačuje potřebám místních obyvatel.

Pro další studium (na území města) si mohou studenti vybrat mezi gymnáziem, Střední školou sociální péče a služeb Zábřeh (SŠSPaS) a Vyšší odbornou školou a střední školou automobilní (VOŠ a SŠ automobilní). Gymnázium Zábřeh má ve městě velký význam a tradici, neboť zde bylo založeno již v roce 1896 a stalo se tak první českou střední školou na území severozápadní Moravy. V dnešní době zde lze studovat čtyřletý nebo osmiletý studijní obor. Součástí druhé zmíněné střední školy, tj. Střední školy sociální péče a služeb je i domov mládeže, který poskytuje ubytování vzdálenějším studentům a taktéž nabízí možnosti sportovního a kulturního vyžití. Jedná se zároveň o SŠ s největší kapacitou (972 míst) ve městě Zábřeh.

Zvláštním školským zařízením je pak zařízení nesoucí název Střední škola, Základní škola, Mateřská škola a Dětský domov Zábřeh. Kapacita specificky zaměřené MŠ činí 15 dětí a v současné době je zcela zaplněna. Uvedená MŠ je zaměřená zejména na zdravotně postižené či sociálně znevýhodněné děti. Kapacitou 48 dětí disponuje Dětský domov Zábřeh, 222 míst nabízí ZŠ a v případě SŠ je možné využít 50 míst. Za předpokladu, že se studenti rozhodnou pro jinou střední školu, než jaká je k dispozici ve městě, dojíždějí nejčastěji do blízkého Šumperku, Mohelnice nebo do krajského města Olomouc.

V Zábřehu nepůsobí žádná vysoká škola, což je vzhledem k populační velikosti města zcela pochopitelné. Místní obyvatelé však mohou využít například poboček vysokých škol působících v Šumperku, Univerzitu Palackého v Olomouci (UPOL) nebo Univerzitu Pardubice (UPa). Kromě uvedených univerzit, které jsou od Zábřehu vzdáleny nejméně, lze ovšem díky velmi dobré dopravní dostupnosti (především železniční dopravy) vybírat z bezpočtu dalších vysokých škol (veřejných, soukromých či státních) i jinde na Moravě, resp. v celé České republice.

V Zábřehu působí také Základní umělecká škola Zábřeh, která je zřízena Olomouckým krajem. ZUŠ Zábřeh patří ke středně velkým školám. Školu navštěvuje přes 800 žáků. V současnosti je ve škole vyučován obor hudební, taneční, výtvarný a literárně dramatický. Ke škole patří i pobočky ve Štíttech a třídy v Jedlí, Bušíně, Olšanech a Postřelmově. Sídlo Základní umělecké školy Zábřeh se v dnešní době nachází v nově rekonstruované budově bývalé školy na Školské ulici v Zábřehu.

Zdravotnictví

Místní občané mají k dispozici dostatečný počet zdravotnických zařízení. Za nejvýznamnější z nich lze uvést Internu Zábřeh, s. r. o., která poskytuje základní, odbornou i specializovanou ošetrovatelskou péči. Nejbližší nemocnicí je pak Šumperská nemocnice, a. s. V Zábřehu je samozřejmostí fungování ordinací jak praktických lékařů pro dospělé, tak i praktických lékařů pro děti a dorost, stejně tak jsou ve městě zavedeny zubní ordinace či specializovanější ordinace (např. psychiatrie, urologie, gynekologie či ortopedie). Ve městě je rovněž pobočka zdravotnické záchranné služby (ZZS) a další se nacházejí v nepříliš vzdáleném Šumperku či Mohelnici. *Problém v oblasti zdravotní péče je možné spatřovat zejména v absenci ambulantní pohotovosti a také v nízkém počtu lékařů (zejména zubařů) či krátkých ordinačních hodinách. Tuto potřebu vnímají jak představitelé města, tak i občané.* Lékárny, které fungují jako podpůrné služby v oblasti zdravotní péče, jsou ve městě zastoupeny v hojném počtu.

Sociální péče

Všechna zařízení sloužící pro zajištění sociální péče ve městě jsou v současné době plně obsazena (viz příloha 1 tab. P. 1.4: Pobytová zařízení sociální péče ve městě Zábřeh a tab. P. 1.5: Další zařízení sociálních služeb (terénní a ambulantní) ve městě Zábřeh). Kapacitně největším zařízením tohoto typu je Interna Zábřeh s 60 lůžky (jedná se o sociální služby ve zdravotnickém zařízení). Město také vlastní jeden sociální byt, který je zaměřen na podporu rodin s dětmi, a dále taktéž tři bezbariérové byty, které slouží především osobám se zdravotním postižením. Pro podporu seniorů a osob se zdravotním postižením město vlastní Dům s pečovatelskou službou, jehož kapacita činí 65 bytů. Uvedená kapacita však již nepostačuje stávajícím potřebám. Aby bylo dosaženo potřebné kapacity, musel by se navýšit počet sociálních bytů (cca o 10 bytů), resp. bezbariérových bytů (cca o tři byty), ale rovněž by muselo vzniknout cca 150 nových bytů v místním Domově s pečovatelskou službou. Dalšími významnými sociálními zařízeními ve městě jsou Azylový dům pro muže a ženy a Azylový dům pro rodiny s dětmi.

Za zmínku stojí také Mateřské a rodinné centrum Hnízdo, což je občanské sdružení, jehož snahou je mj. pomáhat matkám na mateřské dovolené a organizovat různé akce pro rodinu a veřejnost. Přehled dalších organizací působících na poli sociální péče je k dispozici v příloze 1 (viz tab. P.1.6: Organizace působící v sociální oblasti na území města Zábřeh).

Hlavní nedostatky v oblasti sociální péče lze spatřovat v nedostatečném poradenství, a to zejména v rámci drogové problematiky, dále také chybějící zařízení pro osoby s mentálním a duševním postižením.

Klíčový dokument, který řeší sociální problematiku, představuje tzv. 2. komunitní plán sociálních a navazujících služeb v Zábřehu na období 2012–2015, který byl zastupiteli města schválen v roce 2013. Hlavním posláním dokumentu je vymezení jednotlivých opatření, která povedou k efektivní koordinaci a rozvoji sociálních a navazujících služeb na území města Zábřeh.

Spolková, osvětová a informační činnost

Mezi tradiční akce, které se ve městě pořádají, patří například Welzlův kvadriatlon. Jedná se o závod, který v sobě kombinuje několik sportovních aktivit. Konkrétně se skládá z běhu, plavání, jízdě na kolečkových bruslích a jízdě na horském kole. Tato sportovní disciplína nese jméno po jednom z nejslavnějších místních rodáků, kterým byl moravský cestovatel J. E. Welzl. Další akcí, která nese jméno tohoto světoběžníka, je tzv. Welzlování. Jde o festival, který tvoří řada akcí, jimiž jsou například běh s kufrem, závody čtyřspřeží, běh do zámecké brány, přehlídky cestovatelských filmů i řada přednášek z nejrůznějších částí světa. Mezi další významné akce, které jsou pořádány ve městě, patří Májový jarmark, Zábřežský kulturní jarmark, Majáles či Farmářské trhy. Přehled organizací působících na území města Zábřeh je obsažen v příloze 1 (viz tab. P. 1.7: Ostatní organizace působící na území města Zábřeh).

Občané Zábřehu jsou informováni o dění ve městě prostřednictvím místního periodika „Zábřeh – informační zpravodaj města Zábřeh“, který vychází každých 14 dní. Tento zpravodaj vychází v nákladu 6 300 kusů a je zdarma distribuován domácnostem a firmám. Jednotlivé výtisky lze zhlédnout i v elektronické podobě na oficiálním internetovém informačním portálu města. Ve městě nefunguje místní rozhlas. Občané jsou informováni prostřednictvím aplikace nazvané SMS InfoKanál-městský rozhlas “do kapsy”. Účelem aplikace je informovat o aktuálních důležitých událostech ve městě pomocí SMS zpráv do mobilních telefonů. *Občané si i přes tento systém stěžují na nedostatečnou komunikaci města s obyvateli.*

Kulturní vyžití

Kulturní život je ve městě poměrně pestrý. V oblasti kultury se především angažuje Zábřežská kulturní s.r.o., která pořádá kulturní akce, vystoupení a výstavy. Pro různé akce také využívá kulturní dům s kapacitou přes 400 sedících diváků. Dále také zajišťuje program pro školy a další organizace. Nabízí různé kurzy cizích jazyků a dalších zájmových činností. Zábřežská kulturní,

s.r.o. provozuje také kino Retro, nacházející se v samotném centru města nedaleko Masarykova náměstí. Kino disponuje kapacitou 149 míst a návštěvníkům nabízí filmy ve 2D i 3D formátu a rovněž uvádí i divadelní představení. Nabízí také možnost využití zdejších prostor pro firemní (školní) akce, různá školení či pořádání seminářů.

Dalším kulturním zařízením je Galerie Tunklův dvorec, která se nachází přímo na Masarykově náměstí, a to v budově bývalé radnice města. Kromě pořádání výstav děl místních (regionálních) umělců se zde konají i různé koncerty. V současné době je tato galerie provozována Základní uměleckou školou. K rozmanitosti zdejších kulturních zařízení přispívají také Farní muzeum a Muzeum Zábřeh, které funguje jako detašované pracoviště Vlastivědného muzea sídlícího v nedalekém Šumperku. Druhé uvedené muzeum se zaměřuje na zachycení historie a života ve městě, zatímco Farní muzeum se soustředí zejména na dějiny církve, liturgické předměty či numismatiku. V roce 2012 činila návštěvnost Farního muzea 825 osob. Zmínit lze dále zámek Skalička, který se nachází na jižním okraji města v části Skalička, která byla v minulosti samostatnou obcí. Využití zámku spočívá v pořádání výstav, koncertů či společenských akcí. Neopomenutelný je rovněž renesanční Zámek v samotném centru města, který v současné době slouží jako sídlo městského úřadu. Přehled kulturních organizací, působících ve městě je k dispozici v příloze 1 (viz tab. P.1.8: Kulturní organizace působící ve městě Zábřeh).

V roce 2011 také vznikl při cyklostezce Lupěně – Hněvkov „Železniční skanzen na opuštěném tělese dráhy“. Nejvýraznějším z prvků skanzenu je bezesporu parní lokomotiva ŠKODA CS 500 doplněná mechanickými závorami s předzvaněčem a návštěvidly.

Občané jsou s kulturním životem ve městě převážně spokojeni, což dokazuje i výsledek dotazníkového šetření, kde byla možnost „kulturní a společenský život“ vybrána jako čtvrtá nejčastější odpověď na otázku, co se mi v Zábřehu líbí.

Sport a volnočasové aktivity

Na území města Zábřeh se nachází mnoho sportovišť, která slouží jak místním občanům, tak i návštěvníkům. Nedávnou rekonstrukcí prošel zdejší plavecký areál, který nabízí krytý bazén (25 m), parní lázně, vířivku či saunu. Součástí plaveckého areálu je rovněž venkovní koupaliště s bazénem (50 m), brouzdalištěm a tobogánem dlouhým 60 m. Právě 50m venkovní bazén je však ve špatném technickém stavu a není možné jej v letní sezoně využívat. Tento fakt často kritizovali i občané v rámci dotazníkového šetření. Situace by se však měla brzy změnit, neboť je v plánu jeho kompletní rekonstrukce.

V rámci sportovních zařízení ve městě Zábřeh je významným areálem městský stadion, který je provozován Sportovními kluby Zábřeh. Součástí městského stadionu je travnaté hřiště na fotbal, atletická dráha, hřiště na fotbal s umělým povrchem, beachvolejbalové hřiště a tři antuková hřiště, na kterých se může hrát volejbal, nohejbal či tenis. V areálu městského stadionu se také nachází závodní dráha pro RC modely aut.

Dalším významným sportovištěm v Zábřehu je areál TJ Sokol Zábřeh. V tomto rozsáhlém sportovním areálu jsou k dispozici 6x antukové tenisové kurty a 1x hřiště na volejbal. Součástí areálu je také tenisová hala s 2 tenisovými kurty využitelnými po celý rok a budova sokolovny, ve které jsou velký a malý sál pro různé sporty, posilovna a zrcadlový sál.

V zimní sezoně lze využít venkovní kluziště, které je součástí relaxačně-sportovního areálu Božeňov. Areál se nachází v Dolním Bušínově a kromě kluziště nabízí také (v rámci svého Adrenalinového centra) lanové centrum, lezeckou věž, lukostřelbu a mnoho dalších aktivit. Návštěvníci se zde mohou věnovat rovněž mnoha sportovním činnostem, jakými jsou například plážový volejbal, nohejbal či fotbal, ke kterým je určeno zdejší multifunkční hřiště. Kromě něho jsou zde i antukové kurty na tenis, půjčovna kol a dokonce i minigolf. V celém areálu je zajištěno i ubytování (wellness hotel) a stravování (restaurace), což činí tuto oblast velmi atraktivní nejen mezi místními lidmi. Mezi další sportovní zařízení, která se ve městě Zábřeh nachází bowling, posilovny či squash. Za zmínku také stojí nově budovaná BMX a MTB dráha v bývalém lomu na Skaličce.

I přes poměrně rozsáhlý výčet volnočasových, resp. sportovních aktivit, které lze na území města provozovat, existují zařízení, která místním obyvatelům schází. Kromě venkovního bazénu se konkrétně jedná o veřejnou sportovní halu, ve které by se mohly hrát míčové sporty, zimní stadion nebo kluziště a cyklostezky v okolí města (zejména na Postřelmov a Mohelnici). Ve městě je rovněž postrádán skatepark. Seznam nejrůznějších sportovních organizací je obsažen v příloze 1 (viz tab. P. 1.9: Sportovní organizace působící na území města Zábřeh).

Shrnutí

Občanská vybavenost města Zábřeh odpovídá potřebám, které lze předpokládat a zároveň efektivně zajistit v menším městě, jakým Zábřeh je. Obyvatelé mají k dispozici velmi dobré zázemí pro kulturní i sportovní vyžití a kromě toho si město zachovává i specifické tradice. Právě zmiňované tradiční akce pořádané ve městě, souvisejí velmi často s významným rodákem J. E. Welzlem. Rovněž je obyvatelům zajištěno dostatečné množství školských zařízení.

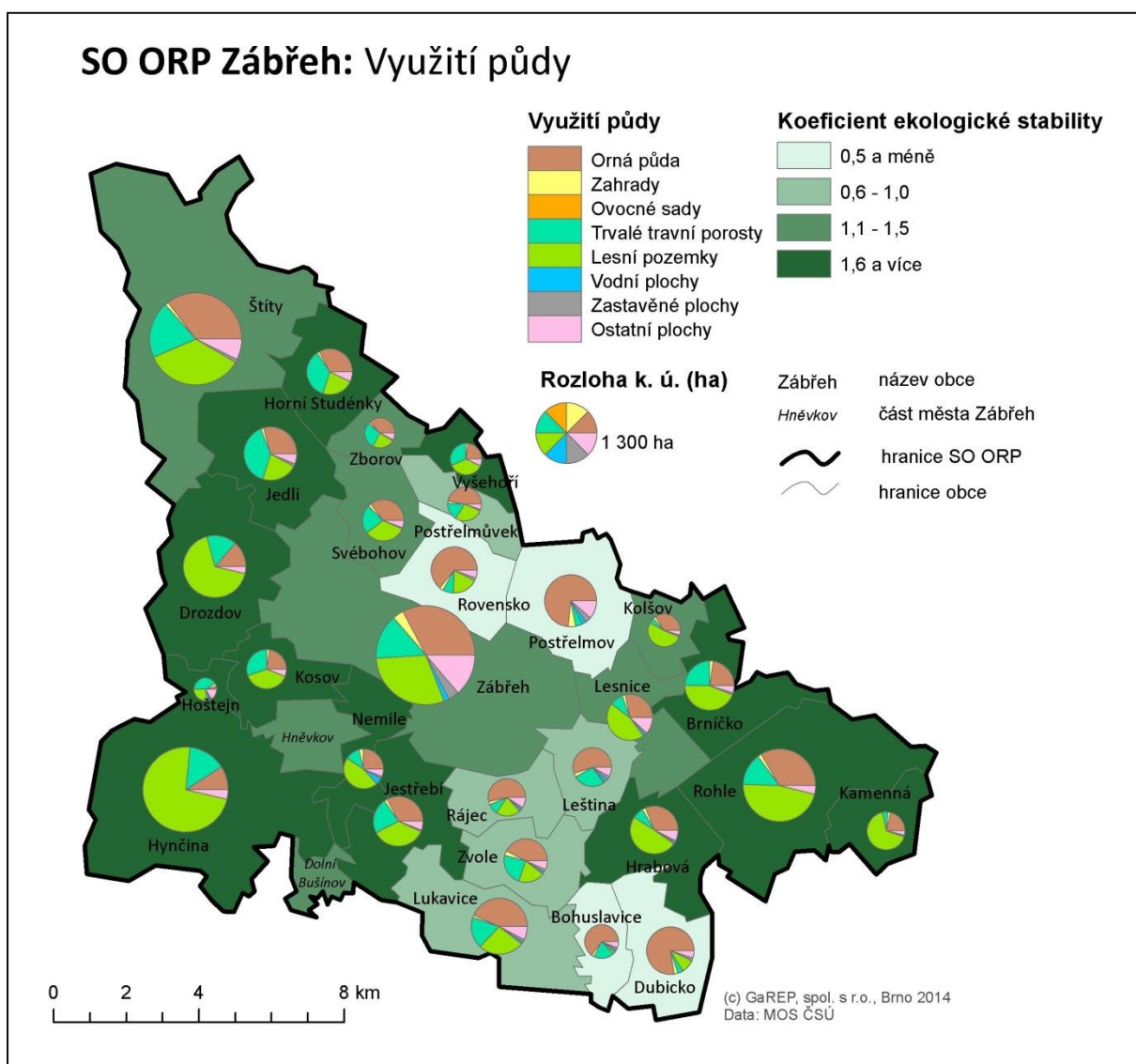
Mezi hlavní nedostatky v oblasti služeb patří nepřítomnost ambulantní pohotovosti, nedostatečná kapacita některých sociálních služeb, chybějící veřejná sportovní hala a venkovní bazén.

6. ŽIVOTNÍ PROSTŘEDÍ

Stav životního prostředí

Z celkové plochy katastrálního území města Zábřeh (3 458 ha) představuje podíl zemědělské půdy 51 %, přičemž většina připadá na ornou půdu (32,8 p. b.). Významné je i zastoupení lesních půdy (30,1 %) a trvalých travních porostů (14,7 %). Na území města nejsou žádné chmelnice ani vinice a rovněž výměra ovocných sadů je zcela minimální (pouze 0,1 %). V lesních porostech převládají lesy jehličnaté. Vodní plochy zabírají území o velikosti 1,8 %, jedná se především o řeku Moravskou Sázavu a rybník Oborník. Porovnání s ostatními obcemi v rámci území SO ORP Zábřeh zobrazuje obr. 19.

V katastru města jsou významné zemědělské plochy, a to zejména na východním, resp. severovýchodním okraji. Nejúrodnější půdní typ, který se rozprostírá na katastrálním území Zábřeh – město, představuje hnědozem. Intenzivní zemědělské využití půdy však zvyšuje její ohrožení erozí. Obecně lze však klasifikovat místní půdy, z hlediska potenciální ohroženosti vodní či větrnou erozí, jako nepatrně až mírně ohrožené půdy.



Obr. 19: Využití půdy a koeficient ekologické stability v SO ORP Zábřeh k 31. 12. 2013

Pramen: MOS ČSÚ, zpracování GaREP, spol. s r.o.

Představu o struktuře (vyváženosti) krajinných prvků podává koeficient ekologické stability (KES). Tento indikátor dosahuje ve městě Zábřeh hodnoty 1,01 (k 31. 12. 2013) a pro celý správní obvod obce s rozšířenou působností hodnota činí 1,33 (k 31. 12. 2012). Uvedené hodnoty KES vypovídají o vcelku vyvážené krajině, v níž jsou technické objekty relativně v souladu s dochovanými přírodními strukturami. Hodnota KES města i celého území SO ORP je tedy relativně příznivá (viz obr. 19).

Geologické podloží na území města je tvořeno výhradně čtvrtohorními (kvartérními) usazeninami jakými jsou například hlíny, písky, spraše či štěrky. Výjimku tvoří pouze západní okraj města, kam pronikají starohorní zvrásněné horniny (např. břidlice, svory či pararuly). Na katastrálním území města není evidována žádná potenciální hrozba sesuvů půdy ani jiná svahová nestabilita.

Z geomorfologického hlediska spadá celé město Zábřeh (všechna katastrální území) do Hercynského systému a dále do provincie České vysočiny. Při dalším členění lze území klasifikovat jako Krkonoško-jesenickou soustavu, která tvoří Jesenickou oblast. Město se rozkládá na rozhraní dvou geomorfologických celků. Převažujícím celkem je Zábřežská vrchovina na západě. Pouze východní okraj města již spadá do Mohelnické brázdy, což je tektonická sníženina oddělující Zábřežskou vrchovinu od Hanušovické vrchoviny. Kompletní rozdělení i zastoupení jednotlivých půdních typů nabízí následující přehled (tab. 5).

Tab. 5: Geomorfologické členění a převažující půdní typy na území města Zábřeh

Městská část	Půdní typ	Geomorfologické členění	
		Podcelek	Celek
Zábřeh – město	fluvizem, kambizem, hnědozem, luvizem	Mírovská vrch. Drozdovská vrch.	Zábřežská vrchovina/Mohelnická brázda
Dolní Bušínov	kambizem	Mírovská vrchovina	Zábřežská vrchovina
Hněvkov	kambizem, fluvizem	Mírovská vrchovina	Zábřežská vrchovina
Pivonín	kambizem	Drozdovská vrchovina	Zábřežská vrchovina
Václavov	kambizem, fluvizem	Drozdovská vrchovina	Zábřežská vrchovina

Pramen: portál www.geoportal.gov.cz; zpracování GaREP, spol. s r.o.

Město Zábřeh lze dle klimatologické klasifikace E. Quitta (1971) zařadit do oblasti mírně teplé (MT). Město leží na pomezí podoblastí MT9 a MT10. Léta zde bývají dlouhá a teplá, zatímco zimy jsou krátké a mírné. Podle vegetačních stupňů, které na našem území vymezil profesor A. Zlatník, se město Zábřeh nachází na pomezí 3. (dubobukový – oceánická varianta) a 4. (bukový – oceánická varianta) vegetačního stupně.

Z hlediska kvality ovzduší spadá město Zábřeh do oblasti překračující povolené imisní limity (LV) pro ochranu zdraví, a to jak při zahrnutí přízemního ozonu, tak i při jeho vyloučení. Na základě překračování imisních limitů lze v rámci celého Olomouckého kraje klasifikovat cca 60 % území regionu jako oblasti se zhoršenou kvalitou ovzduší. Mezi významné znečišťovatele patří především zvýšená koncentrace polévatého prachu (PM₁₀ a PM_{2,5}) či benzo(a)pyrenu. Za hlavní znečišťovatele ovzduší lze považovat průmyslové podniky (stacionární zdroje), dopravu a taktéž lokální zdroje pro vytápění domácností. Významné postavení průmyslu ve městě dokazuje například rozsáhlá průmyslová zóna Leštinská, která je umístěna v jihovýchodní části města při komunikaci I/44. S rozvinutým průmyslem nejen v samotném Zábřehu, ale i v širším zázemí (intenzivnější průmyslová výroba probíhá také v Mohelnici či Šumperku), souvisí i zvýšená intenzita dopravy, především kamionová, která se dále podílí na zhoršování kvality ovzduší.

Nejvýznamnější vodní tok ve městě představuje řeka Moravská Sázava, jejíž průměrný roční průtok činí 4,35 m³/s (měřený na nejbližší stanici Lupěné v obci Nemile³). Vodu v této řece lze klasifikovat jako čistou až částečně znečištěnou, a to zejména vlivem rekreačního využití místními obyvateli. Část zastavěného území města Zábřeh (jižní okraj katastrálního území Zábřeh – město)⁴ rovněž spadá do vyhlášeného záplavového území Moravské Sázavy. Další významnou vodní plochu ve městě představuje rybník Oborník, který zde vznikl koncem 15. století. Kvalita vody v tomto městském rybníku je na rozhraní středně znečištěné vody. V důsledku zemědělské činnosti a taktéž starého průmyslového areálu v těsné blízkosti rybníka zde totiž dochází k eutrofizaci. Rybník prochází čištěním v určitých dekádách.

Město odebírá pitnou vodu prostřednictvím skupinového vodovodu Zábřeh, který získává podzemní vodu ze čtyř vrtů v oblasti Lesnice, ze dvou vrtů v Růžovém údolí a část vody odebírá také ze skupinového vodovodu Olšany. Ve zmíněném prameništi Lesnice se nachází také úpravna pitné vody. Ve městě je rovněž umístěna čistírna odpadních vod (ČOV) do které jsou sváděny odpadní vody z místního kanalizačního systému.

Za hlavní zdroje hluku, které mohou místní občany obtěžovat, lze označit zejména silniční a železniční dopravu. Klíčovou komunikaci v této problematice představuje především silnice I. třídy č. 44, která je kapacitně velmi vytížená. Ve městě mají zásadní význam také dvě silnice II. třídy, a to konkrétně II/315 a II/369. Při vyšší intenzitě dopravy může nadlimitní hluk z těchto komunikací zasahovat až do vzdálenosti 50 m od komunikace (v případě, že v cestě nestojí žádné překážky). Z výše uvedených silnic II. tříd vykazuje vyšší míru zatížení hlukem zejména komunikace II/315, kde je během denní doby nadlimitně zatíženo více než 30 objektů a během noci se jejich počet může navýšit až na téměř 80 (hluk se pohybuje mezi 60–75 dB). V menší míře je ohrožena hlukem taktéž oblast podél komunikace III/31527, která protíná severní část města. Ve městě existují protihlukové stěny například podél železniční tratě, neboť bez nich by zde byl výrazně překračován limit hluku i vibrací.

Ve městě se nachází dva tzv. brownfields, tj. stavby či areály, které jsou v současné době již nevyužívané a mohou být nositeli staré ekologické zátěže. Prvním z nich je starý opuštěný areál bývalé textilní společnosti Hedva. Haly bývalé společnosti se rozkládají na ploše přibližně 2,5 ha a od roku 1996, kdy zde byla ukončena výroba, se celý objekt rozdělil mezi několik samostatných firem. V jedné z menších hal byla vybudována nová dráha pro motokáry, avšak většina areálu je opuštěná a chátrá. Druhý brownfield představuje areál Perla, který se rozkládá na ploše 3,0 ha, přičemž samotná zastavěná plocha činí 1,6 ha. Stejně jako v případě Hedvy je i tento komplex pozůstatkem textilního závodu, který byl definitivně uzavřen v roce 2005. Postupně je tento areál rozprodáván soukromým osobám pro podnikatelskou činnost. Ačkoli je stávající stav nerozprodáného areálu zcela nevyhovující (budovy jsou ve velmi špatném technickém stavu), tak není nositelem ekologické zátěže. Oba zmíněné areály se nacházejí v samém centru města Zábřeh a obklopují městský rybník Oborník.

V současné době je plánováno postavit v zábřežské průmyslové zóně papírnu a energetický zdroj (elektrárnu) na spalování biomasy. Realizací projektu vznikne přibližně 130 pracovních míst, avšak obyvatelé města se obávají zhoršení stavu životního prostředí ve městě. Hlavními riziky jsou zvýšená intenzita dopravy, vyšší koncentrace škodlivin v ovzduší (NO₂, SO₂) a v neposlední řadě i zvyšování hlukových dopadů.

Ochrana životního prostředí

V samotném městě Zábřeh se nenachází a ani sem nezasahují žádná zvláště chráněná území (velkoplošná ani maloplošná) či chráněná území spadající pod soustavu Natura 2000. Nejbližšími zvláště chráněnými oblastmi jsou Litovelské Pomoraví (CHKO, Evropsky významná lokalita i Ptačí oblast) a přírodní rezervace Pod Trlinou. Ve městě jsou vyhlášeny tři památné stromy. Jedná se o

³ Evidenční list hlásného profilu č. 309 (ČHMÚ)

⁴ portál www.dibavod.cz

dub letní, který je vysoký 24 m a nachází se u silnice mezi Zábřehem a Růžovým údolím. Tento strom byl vyhlášen jako památný již v roce 1984. Dalším chráněným stromem je od roku 2005 také kaštanovník jedlý s výškou 18 m. Zatím posledním památným stromem byla vyhlášena lípa srdčitá, nacházející se na katastrálním území Václavov, a to na konci roku 2008. Do budoucna by se měl počet památných stromů na území města zvýšit, neboť jsou připravovány další návrhy. Jako velmi hodnotná část krajiny je považována také lipová alej nacházející se na hrázi místního rybníka Oborník. Zdejší stromořadí bylo zaregistrováno jako významný krajinný prvek (VKP) a brzy by mohl další přibýt také na katastrálním území Hněvkova, kde se nachází mokřady s velmi rozmanitou biodiverzitou. Na katastrální území Zábřehu zasahuje také přírodní park Březná, kde se nachází mnoho cenných druhů rostlin i živočichů.

Shrnutí

Město Zábřeh má velmi rozvinutý průmysl, což ovšem přispívá ke snižování kvality ovzduší. Významnou měrou se zde rovněž podepisuje poměrně intenzivní silniční doprava, která není příliš šetrná k životnímu prostředí. Výsledkem je potom skutečnost, že město Zábřeh spadá do oblasti, která je v důsledku překračování imisních limitů, označována jako oblast se zhoršenou kvalitou ovzduší. Prašnost, hluk či vibrace jsou vázány na dopravu intenzivněji využívané pozemní komunikace (především silnici I/44 a další silnice druhých tříd) a samozřejmě také na železniční tratě. Do budoucna bude také nutné promyšleně zvažovat další rozrůstání průmyslové zóny, která se nachází na jihovýchodním okraji města, tak aby nedocházelo k dalšímu zatížení ovzduší prachovými částicemi a škodlivými emisemi mj. i z intenzivní automobilové dopravy.

Řeka Moravská Sázava prozatím nepatří mezi toky s výrazným znečištěním vody, avšak kvalita vody by mohla být i lepší. Velmi pozitivní je výskyt významných zásob kvalitní podzemní vody v blízkosti města a stejně tak i přítomnost několika cenných přírodních prvků, které zaslouží ochranu. Dlouhodobě se zde řeší budoucí využití pro opuštěné areály bývalých textilních společností.

7. SPRÁVA OBCE

Obecní úřad a kompetence obce

Městský úřad Zábřeh je orgánem města Zábřeh a je obecním úřadem s rozšířenou působností (tzv. úřad III. stupně), což znamená, že vykonává část přenesené působnosti státu např. v oblasti stavebního zákona, ochrany přírody, dopravy nebo živnostenského úřadu. Správní oblast ORP Zábřeh zahrnuje celkem 28 obcí s více než 33 000 obyvateli. V Zábřehu se nachází matriční úřad a stavební úřad.



Obr. 20: Správní obvod ORP Zábřeh

Pramen: ČSÚ

Městský úřad Zábřeh má celkem přibližně 105 zaměstnanců. Dalšími orgány města Zábřeh je Městská policie a Útvar interního auditu.

Další zaměstnanci pracují v organizačních složkách města, mezi které patří: Městská knihovna Zábřeh, Městská sociální zařízení (pod tuto organizaci spadá Azylový dům pro rodiny s dětmi, Domov penzion Zábřeh, Domov penzion Hněvkov a Azylový dům pro muže a ženy) a Jednotka sboru dobrovolných hasičů města Zábřeh. Dále Zábřeh zřizuje 11 školských zařízení (3 základní školy, 4 mateřské školy, 1 základní škola spojená s mateřskou, 2 samostatné školní jídelny a 1 dům dětí a mládeže).

Město Zábřeh má majetkovou účast v 5 firmách: EKO servis Zábřeh s. r. o., která má na starosti odpadové hospodářství, veřejné osvětlení, kontejnerovou službu, údržbu komunikací a staveb, Plavecký areál Zábřeh, údržbu zeleně a čištění města, tepelné hospodářství a další služby; společnost Zábřežská kulturní s. r. o. se angažuje v oblasti kultury; Interna Zábřeh s. r. o. provozuje sociální a zdravotnické zařízení; Talorm a. s. nabízí pronájem bytových a nebytových prostor, léčebnou solnou jeskyni a wellness studio, vyrábí a dodává teplo a teplou vodu a věnuje se i dalším službám; Vodohospodářská zařízení Šumperk a. s. vlastní kanalizaci a vodovody sloužící pro veřejnou potřebu.

Hospodaření a majetek obce

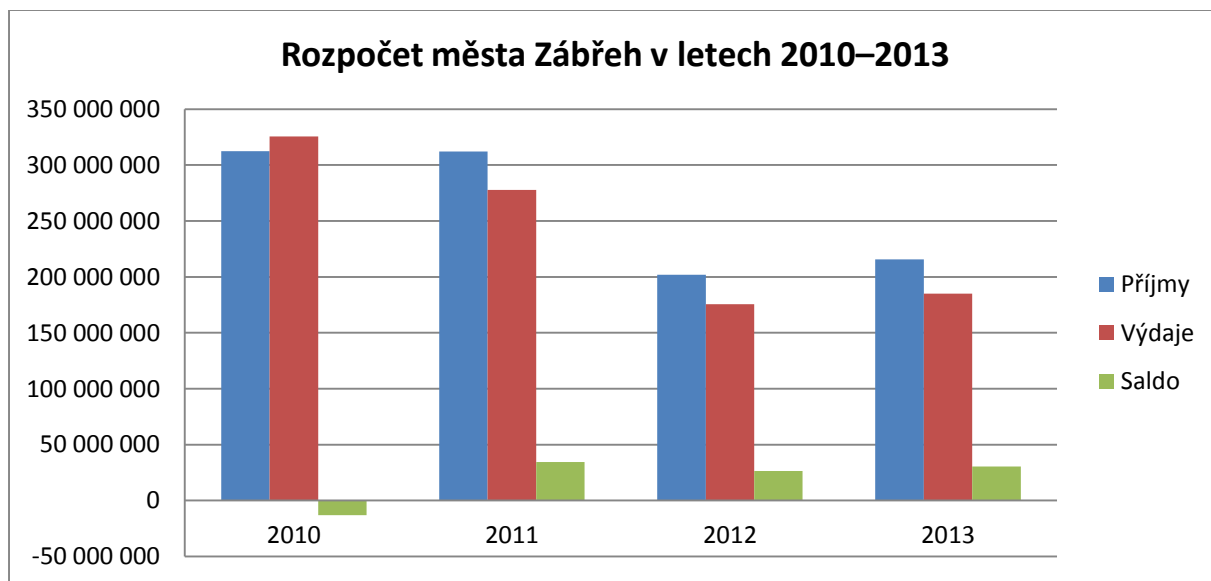
V roce 2010 měl Zábřeh deficit více než 13 milionů, který souvisel s relativně vysokými kapitálovými výdaji zejména do plaveckého areálu. K jeho krytí použil půjčky, které přesáhly více než 14 milionů. V roce 2010 Zábřeh půjčky ve výši více než 11 milionů také splácel. Na krytí schodku si město dále vybralo okolo 10,5 milionu z rezerv na svém běžném účtu.

V posledních třech letech tvořil Zábřeh přebytkový rozpočet. Z přebytků v roce 2011 zaplatilo město necelých 500 000 Kč za krátkodobou půjčku, zbytek přebytků šlo na běžný účet. V letech 2012 a 2013 se zbylé peníze ukládaly téměř výhradně na běžný účet.

V souvislosti se saldem hospodaření obce je zajímavým ukazatelem tzv. dluhová kapacita, která se spočítá jako rozdíl běžných příjmů⁵ a běžných výdajů⁶. Jedná se tedy vlastně o přebytek běžného rozpočtu. Ukazatel vyjadřuje, kolik prostředků může město každoročně použít na hrazení svých závazků, aniž by muselo prodávat majetek nebo si brát další půjčku. Přebytek běžného rozpočtu lze také použít na kapitálové výdaje (zejména investiční akce). V roce 2010 byla dluhová kapacita 51 milionů, v následujících dvou letech se pohybovala těsně nad 23 miliony a v roce 2013 činila přes 48 milionů.

V letech 2012 a 2013 si lze povšimnout, že se rozpočet o více než 100 milionů ztenčil především z důvodu změny způsobu financování příspěvků na péči o seniory a způsobu vyplácení sociálních dávek.

*V následujících ukazatelích a podílech se kvůli vypovídací hodnotě a časovému srovnání k těmto přibližně **100 milionům nepřihlíží**. Jedná se o celou položku 5410 „sociální dávky“ na výdajové stránce a o část položky 4116 týkající se sociálních dávek na příjmové stránce.*



Obr. 21: Rozpočet města Zábřeh v letech 2010–2013

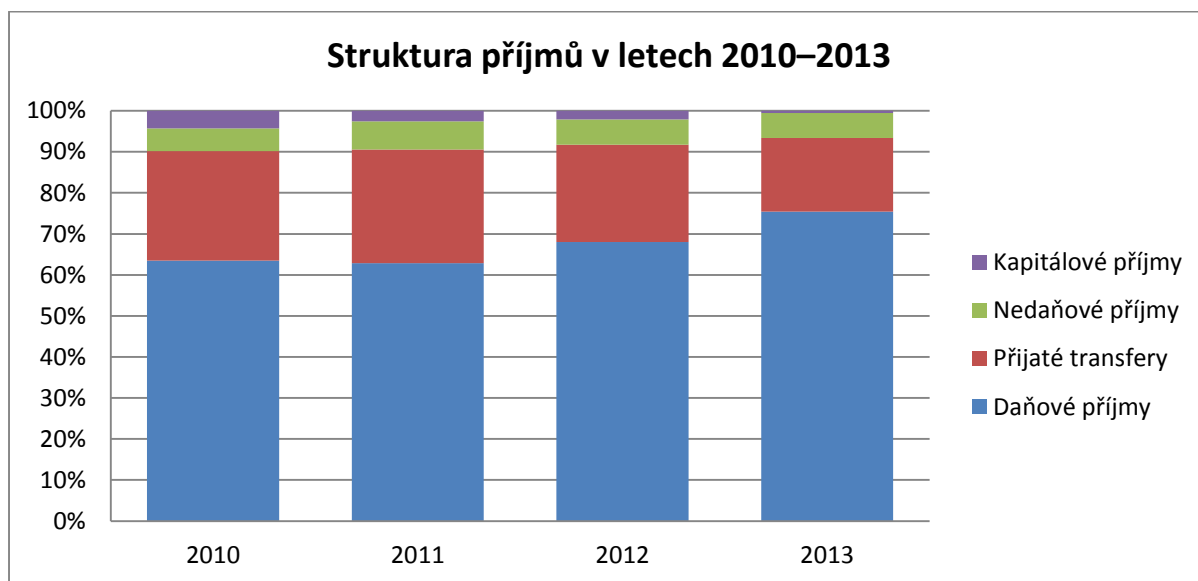
Pramen: portál www.monitor.statnipokladna.cz, zpracování GaREP, spol. s r.o.

Struktura příjmů se od roku 2010 výrazně neměnila. V roce 2013 je však patrný vyšší podíl daňových příjmů, což je dáno novým rozpočtovým určením daní, díky kterému si Zábřeh polepšil. Od roku 2010 lze dále sledovat pokles přijatých transferů a kapitálových příjmů.

⁵ Běžné příjmy jsou příjmy, které se víceméně každoročně opakují. Jedná se o součet daňových příjmů, nedaňových příjmů a nárokových transferů. Do běžných příjmů naopak nepatří nenárokové transfery nebo kapitálové příjmy z prodeje majetku.

⁶ Běžné výdaje jsou výdaje, které se každoročně opakují. Souvisí s běžným hospodařením města.

V roce 2013 činil podíl běžných příjmů 92,4 % na celkových příjmech, což představuje navýšení o více než 8 p. b. oproti roku 2010. Zvýšení tohoto podílu lze přičíst především růstu daňových příjmů díky novému rozpočtovému určení daní a poklesu kapitálových příjmů, které jsou dané zejména politikou města.

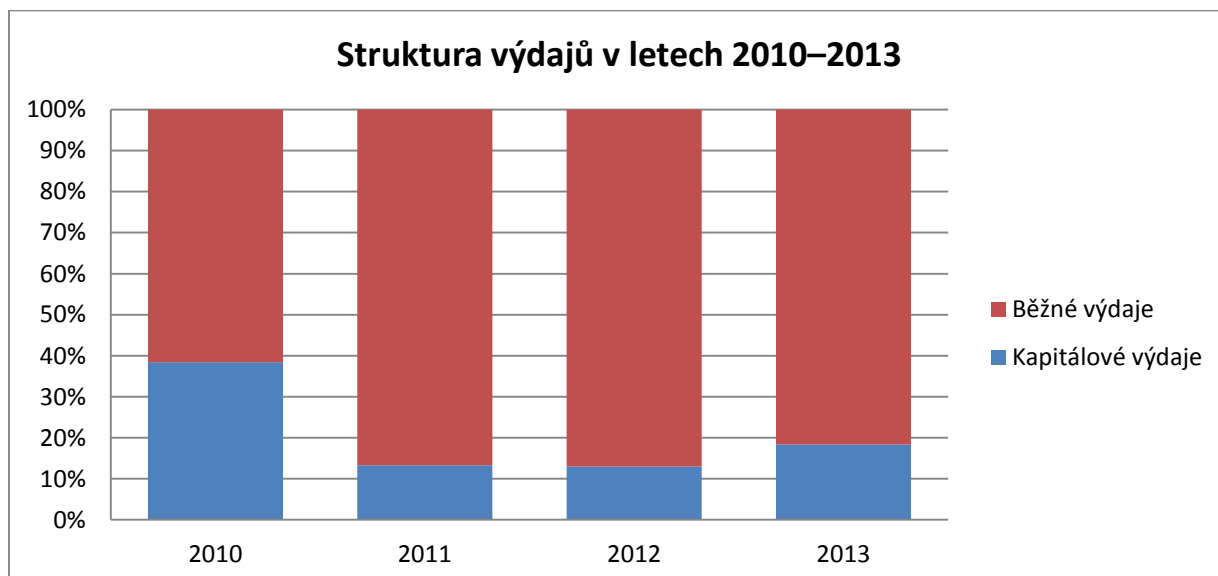


Obr. 22: Struktura příjmů v letech 2010–2013

Pramen: portál www.monitor.statnipokladna.cz, zpracování GaREP, spol. s r.o.

Kapitálové výdaje jsou oproti běžným výdajům více nárazové a jsou spojeny s investičními akcemi. Od roku 2011 do roku 2013 byl podíl kapitálových výdajů na celkových výdajích okolo 15 %. V roce 2010 byl podíl kapitálových výdajů oproti letům 2011–2013 o více než 20 % vyšší, což souviselo s investicí do multifunkčního a relaxačního centra, plaveckého areálu. K tomuto rozdílu také přispěly o přibližně 15 milionů nižší běžné výdaje.

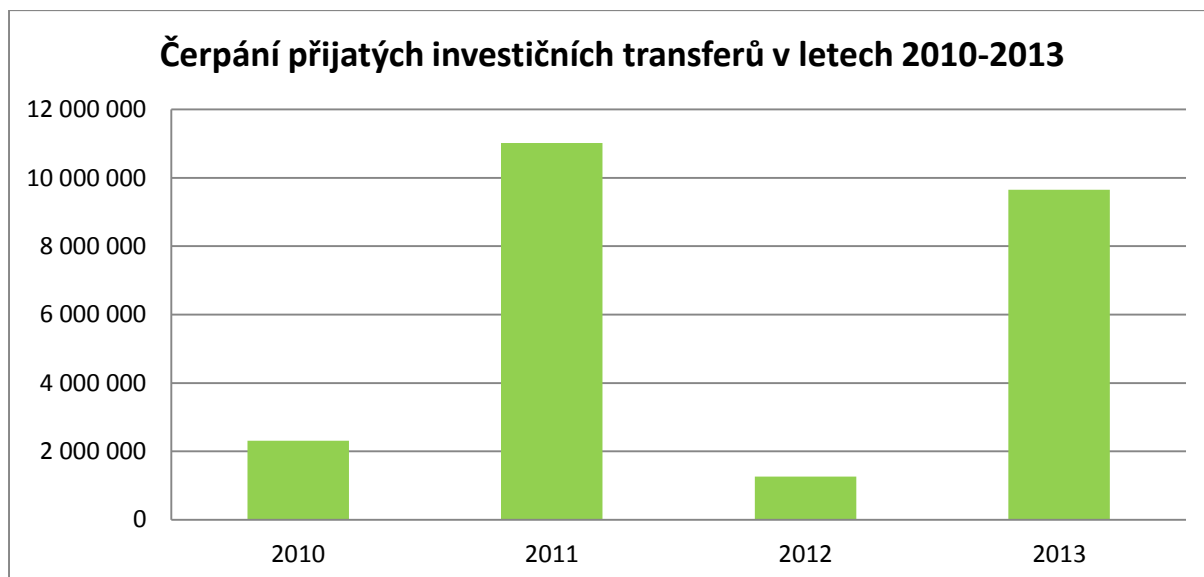
Činnosti spojené s přenesenou působností státu má město Zábřeh jako obec s rozšířenou působností striktně stanovené zákonem. Prostředky na stanovené činnosti se promítají na příjmové i výdajové stránce. Jedná se o tzv. souhrnný dotační vztah. V případě Zábřehu byla velikost tohoto souhrnného dotačního vztahu 31,6 milionu v roce 2010, 26,4 milionu v roce 2011, 26,1 milionu v roce 2012 a 23,5 milionu v roce 2013. Podílově tyto částky na celkových výdajích činily v letech 2010–2012 necelých 15 %, roku 2013 již pouze necelých 13 %.



Obr. 23: Struktura výdajů v letech 2010–2013⁷

Pramen: portál www.monitor.statnipokladna.cz, zpracování GaREP, spol. s r.o.

Od roku 2010 se podařilo Zábřehu získat řadu nenárokových investičních dotací od státu, kraje nebo regionální rady (dotace EU). Dotace byly použity na akce typu zateplení ZŠ, digitalizace kina, technologické centrum, cyklostezka Hněvkov - Lupěné, úprava Masarykova náměstí atd.



Obr. 24: Čerpání přijatých investičních transferů města Zábřeh, 2010–2013

Pramen: Závěrečné účty města Zábřeh za léta 2010–2013, zpracování GaREP, spol. s r.o.

Na konci roku 2013 činil celkový majetek města Zábřeh 1 143 829 227 Kč. Z toho vlastnil Zábřeh nemovitý majetek v hodnotě téměř 706 milionů Kč. Město Zábřeh ke konci roku 2013 spravovalo a vlastnilo celkem 22 objektů sloužících k hospodářské činnosti bytové správy (bytové domy, léčebna, dům s pečovatelskou službou). Pro svoji hospodářskou činnost dále Zábřeh vlastnil 18 budov (např. bazén, kino, atd.). Seznam všech budov Zábřehu je k nahlédnutí v příloze 1 (viz tab. P.1.10: Seznam budov ve vlastnictví města Zábřeh k 31. 12. 2013).

K 31. 12. 2013 měl Zábřeh na svých běžných účtech k dispozici více než 190 milionů Kč. Disponibilní zůstatek na běžných účtech představuje velmi důležitou, nejlikvidnější rezervu města pro případ nenadálých situací nebo pro možnost realizace rozvojových projektů.

Zábřeh ke konci roku 2013 dlužil téměř 105 milionů, z toho 32,5 milionu byly krátkodobé závazky, které je nutné splatit do 12 měsíců. Poslední půjčku si Zábřeh vzal v roce 2010 ve výši 13 837 700 Kč. V roce 2013 splácel Zábřeh pouze úroky ve výši necelých 300 000 Kč.

Bezpečnost

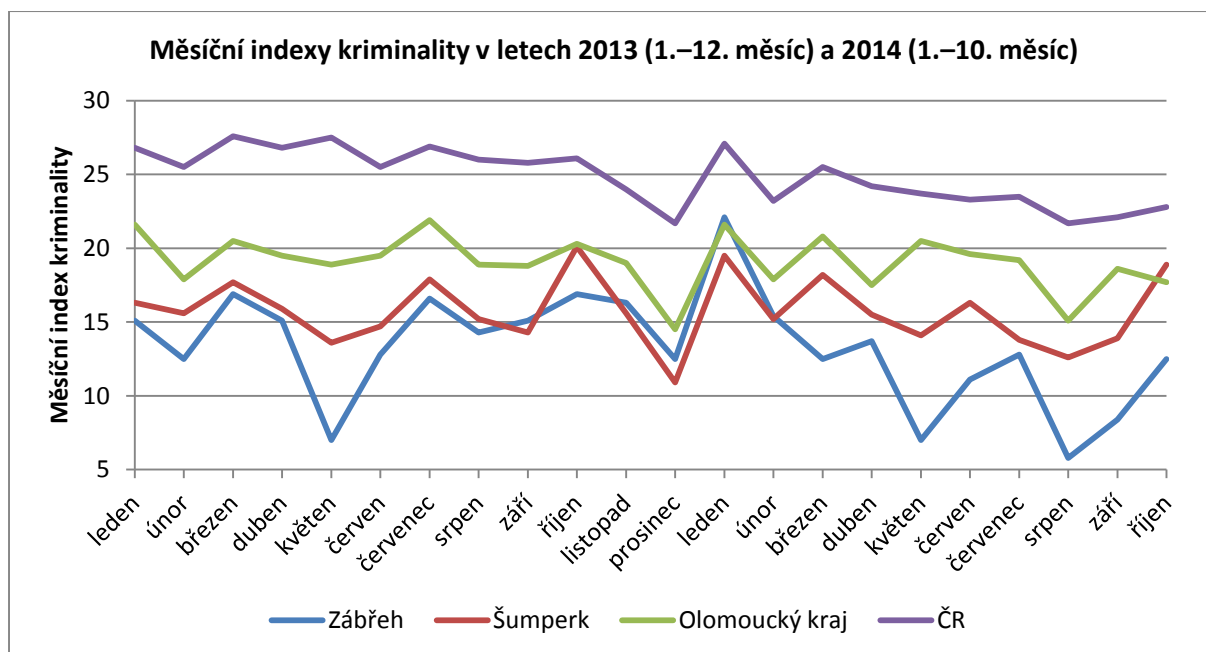
Městská policie Zábřeh byla založena roku 1992. Počet strážníků se pohybuje kolem počtu 14. Roku 2007 byl vybudován městský kamerový systém, který obsluhuje městská policie. Služba městské policie je v současné době nepřetržitá.

Počet oznámených přestupků se v Zábřehu od roku 2011 postupně snižuje. Zatímco ještě v roce 2011 jich bylo hlášeno 492, v roce 2012 to bylo pouze 472 a v roce 2013 dokonce jen 448.

⁷ Běžné výdaje jsou očištěny od položky 5410 týkající se sociálních dávek

Hlavní služebna obvodního oddělení Policie ČR Zábřeh se nachází přímo v Zábřehu. Město Zábřeh pak spadá pod územní odbor Šumperk.

Roční index kriminality za území Obvodního oddělení Policie ČR Zábřeh (dále jen obvodní oddělení Zábřeh), který se počítá jako počet trestných činů za určité období na 10 000 obyvatel, se od roku 2011 do roku 2013 zvýšil téměř o 30 (z původní hodnoty 142,5 na 171,1). Obvodní oddělení Zábřeh spadá pod územně širší Územní odbor Policie ČR Šumperk, jehož roční index kriminality v roce 2013 činil 187,9. Pro srovnání, index kriminality za Olomoucký kraj byl 231,3 a v celé ČR pak dosahoval hodnoty 310,3. Po většinu roku 2014 byly měsíční indexy kriminality obvodního oddělení Zábřeh ve srovnání s ostatními územními celky nižší. Index kriminality za obvodní oddělení Zábřeh je sice většinou nižší než za vyšší územní celky, v roce 2013 se ale významně zvýšil. *Podle dotazníkového šetření realizovaného mezi občany jsou s bezpečnostní ve městě lokálně problémy, což index kriminality za obvodní oddělení Zábřeh, které zahrnuje nejen město Zábřeh, ale i okolní města a vesnice, nemusí zachytit.*



Obr. 25: Měsíční index kriminality za jednotlivé územní útvary Policie ČR v letech 2013–2014

Pramen: portál www.mapakriminality.cz, zpracování GaREP, spol. s r.o.

Výjezdová základna Zdravotnické záchranné služby Olomouckého kraje se nalézá přímo v Zábřehu, na ulici Smetanova 13.

V Zábřehu působí i Hasičský záchranný sbor Olomouckého kraje, který působností spadá pod Šumperk. Požární stanice tohoto sboru se nachází na Zahradní 5.

V oblasti krizového řízení je na úrovni města Zábřeh zřízena bezpečnostní rada, která je poradním orgánem pro přípravu na krizové situace. Předsedou rady je starosta obce. Na úrovni ORP funguje krizový štáb, který je pracovním orgánem starosty Zábřeha a schází se operativně dle potřeby. Vedle zmíněných orgánů existuje ještě povodňová komise, předsedou je starosta města.

Obyvatelstvo Zábřeha je v případě hrozby nebo vzniku mimořádné události varováno zejména prostřednictvím varovného signálu „všeobecná výstraha“, který je vyhlášen kolísavým tónem sirény po dobu 140 vteřin. Následně je zábřežské obyvatelstvo informováno rozhlasem, televizí, místním rozhlasem nebo mluvícími sirénami.

Vnější vztahy a vazby obce

Zábřeh je členem Svazku obcí mikroregionu Zábřežsko, který vznikl za účelem celkového rozvoje svého území a sdružuje celkem 30 obcí. Do rozpočtu se přispívá částkou 5 Kč na obyvatele za rok. Zábřeh je dále členem poměrně rozlehlé MAS Horní Pomoraví. Hlavním přínosem členství v obou sdruženích je výměna zkušeností, získávání informací a snazší získávání dotací.

Město Zábřeh má v zahraničí dvě partnerská města: Handlová v Trenčianském kraji a Ochsenfurt v Bavorsku.

Shrnutí

Zábřeh je obcí s rozšířenou působností, což znamená, že vykonává část přenesené působnosti státu. Ve městě se nachází matriční a stavební úřad.

Město má majetkový podíl v celkem pěti firmách, mimo to zřizuje několik příspěvkových organizací. Město Zábřeh zaměstnává více než 100 zaměstnanců.

Hospodaření města se zdá být zdravým. V posledních třech letech Zábřeh tvoří přebytkový rozpočet, přebytky si ukládá jako rezervu na svůj běžný účet, kde má v současnosti téměř 200 milionů Kč, což je přibližně dvakrát více, než kolik činí celkové cizí zdroje města. Dále město vlastní nemovitý majetek v hodnotě více než 700 milionů Kč. Zábřehu se daří získávat nenárokové investiční dotace.

V Zábřehu funguje městská policie. Město je připraveno na krizové situace jak institucionálně, tak pracovaností systému varování občanů.

Bezpečnost je na území obvodního oddělení Zábřeh podle ročních a měsíčních indexů kriminality ve srovnání s vyššími územními celky dobrá. V roce 2013 se však index kriminality za obvodní oddělení Zábřeh značně zhoršil. Relativně nízký index kriminality nezachycuje případné lokální problémy s bezpečností, na kterou si stěžovali občané v anketě, kde uvádí velké zhoršení bezpečnosti ve městě.

Zábřeh je aktivní i na poli meziobecní spolupráce. Je aktivním členem mikroregionu a místní akční skupiny.

A.2 VÝCHODISKA PRO NÁVRHOVOU ČÁST

VYHODNOCENÍ DOTAZNÍKOVÉHO ŠETŘENÍ

Na podzim 2014 probíhalo dotazníkové šetření mezi obyvateli města, jehož cílem bylo zjistit názory obyvatel na kvalitu života ve městě. S nabídkou zapojení byli osloveni obyvatelé starší 15 let, návratnost byla celkem 632 dotazníků, z toho 345 dotazníků (54,6 %) bylo vyplněno elektronicky.

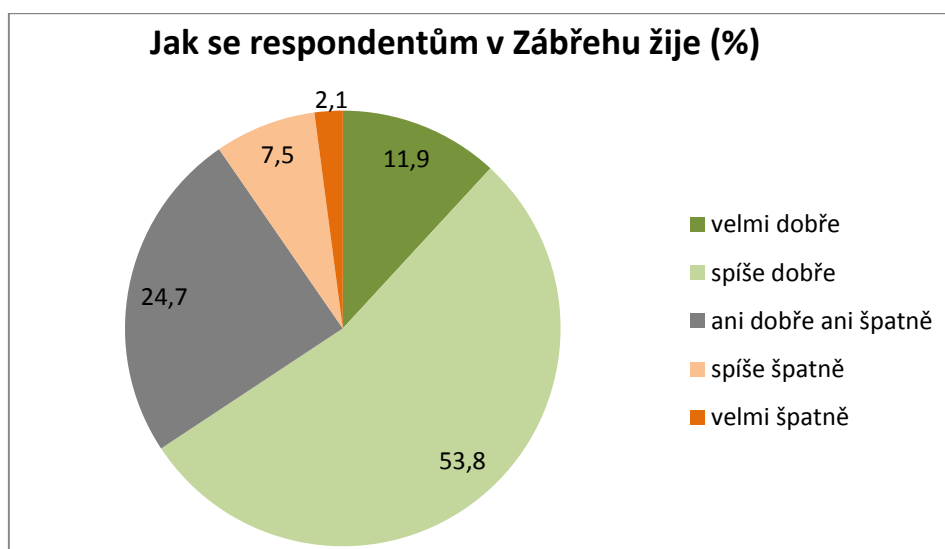
Zastoupení obou pohlaví bylo poměrně vyrovnané (muži 47,9 %, ženy 52,1 %). Účastnili se obyvatelé všech věkových kategorií; velmi málo se zapojili obyvatelé mladší 20 let (pouze 4,6 %). Věkové skupiny nad 20 let byly zastoupeny poměrně vyrovnaně, i když méně se účastnili obyvatelé ve věku 41–50 let a 71 let a více. Z hlediska vzdělání převažovaly osoby s maturitou (41,2 %), ve srovnání se strukturou obyvatel města se málo zapojovaly osoby bez maturity (21,4 %), a naopak velmi významně se zapojily osoby s vysokoškolským vzděláním (23,2 %). Poměrně vyrovnaně byli zastoupeni respondenti pracující v průmyslu (14,7 %) a ve službách (13,2 %), další obory uvedlo vždy jen méně než 10,0 % respondentů. Třetina respondentů nepracuje, tj. jsou v důchodu, na mateřské dovolené nebo nezaměstnaní. Studenti tvořili 6,2 % respondentů.

Třetina respondentů pracuje či studuje v Zábřehu, třetina mimo Zábřeh a třetina nepracuje ani nestuduje. Za prací nebo do školy respondenti dojíždí především do Šumperka (23,6 %), Mohelnice (20,2 %) a Olomouce (18,0 %), do jiných měst výrazně méně. Nejvíce dojíždějí osobním automobilem (50,8 %), dále vlakem (41,2 %) a autobusem (30,2 %). Na kole a pěšky se dojíždí, resp. dochází mnohem méně.

Polovina respondentů (53,9 %) jsou zábřežští rodáci. Čtvrtina (26,7 %) se přistěhovala v dospělosti před více než pěti lety. Lze tedy předpokládat, že respondenti velmi dobře znají život ve městě a jejich názory jsou tak pro Strategii rozvoje velmi cenným příspěvkem.

Vzhledem k tomu, že řada respondentů na některé otázky neodpověděla, jsou následující procentuální hodnoty počítány z tzv. *platných odpovědí*, tedy z počtu osob, které na danou otázku odpověděly.

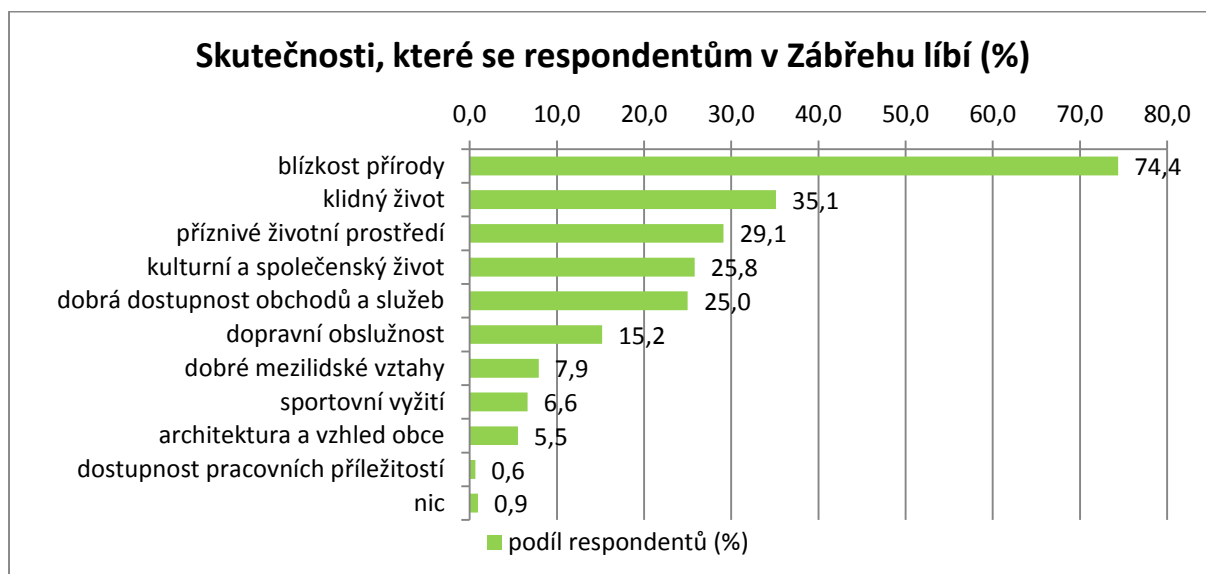
V Zábřehu se více než polovině respondentů (53,8 %) žije spíše dobře, dalším 11,9 % dokonce velmi dobře. Celkem jsou tedy přibližně dvě třetiny respondentů se životem ve městě alespoň rámcově spokojeny. Špatně se žije necelé desetině respondentů.



Obr. 26: Jak se respondentům žije ve městě Zábřehu

Pramen: Dotazníkové šetření obyvatel města Zábřeha, GaREP, spol. s r.o., 2014.

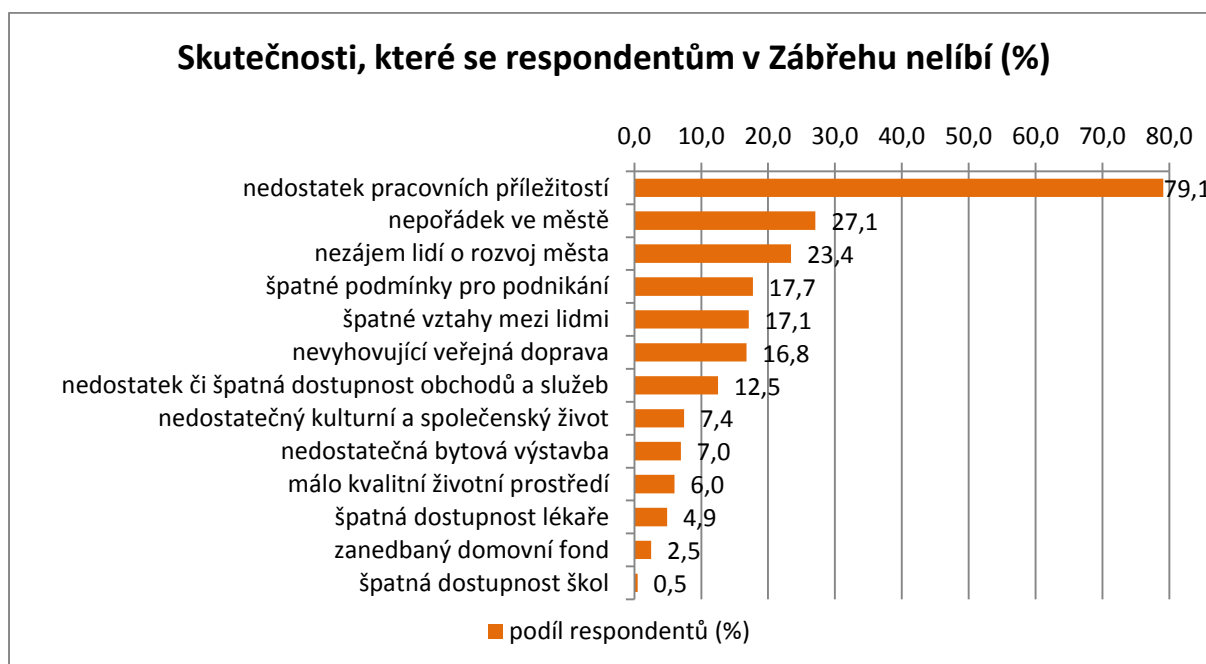
Na Zábřehu respondenti nejvíce oceňují především blízkost přírody (74,4 %, tedy téměř tři čtvrtiny respondentů). Dále se jim velmi líbí klidný život (35,1 %) a příznivé životní prostředí (29,1 %), kulturní a společenský život ve městě (25,8 %) a dobrá dostupnost obchodů a služeb (25,0 %).



Obr. 27: Skutečnosti, které se respondentům v Zábřehu líbí

Pramen: Dotazníkové šetření obyvatel města Zábřeha, GaREP, spol. s r.o., 2014.

Nespokojeni jsou respondenti zejména s nedostatkem pracovních příležitostí (79,1 %), který je podle nich hlavním problémem města. S velkým odstupem následují nepořádek ve městě (27,1 %) a nezájem lidí o rozvoj města (23,4 %). Další problémy byly uváděny relativně méně často. Mimo nabízené možnosti respondenti uváděli např. značný výskyt nepřizpůsobivých obyvatel (Romové, bezdomovci, narkomani atd.) a zřizování ubytoven pro ně, zhoršenou bezpečnost ve městě (související s kriminalitou), dopravní situaci (doprava vedoucí centrem města), slabé možnosti parkování, nevyhovující stav chodníků, chybějící zázemí pro volný čas.



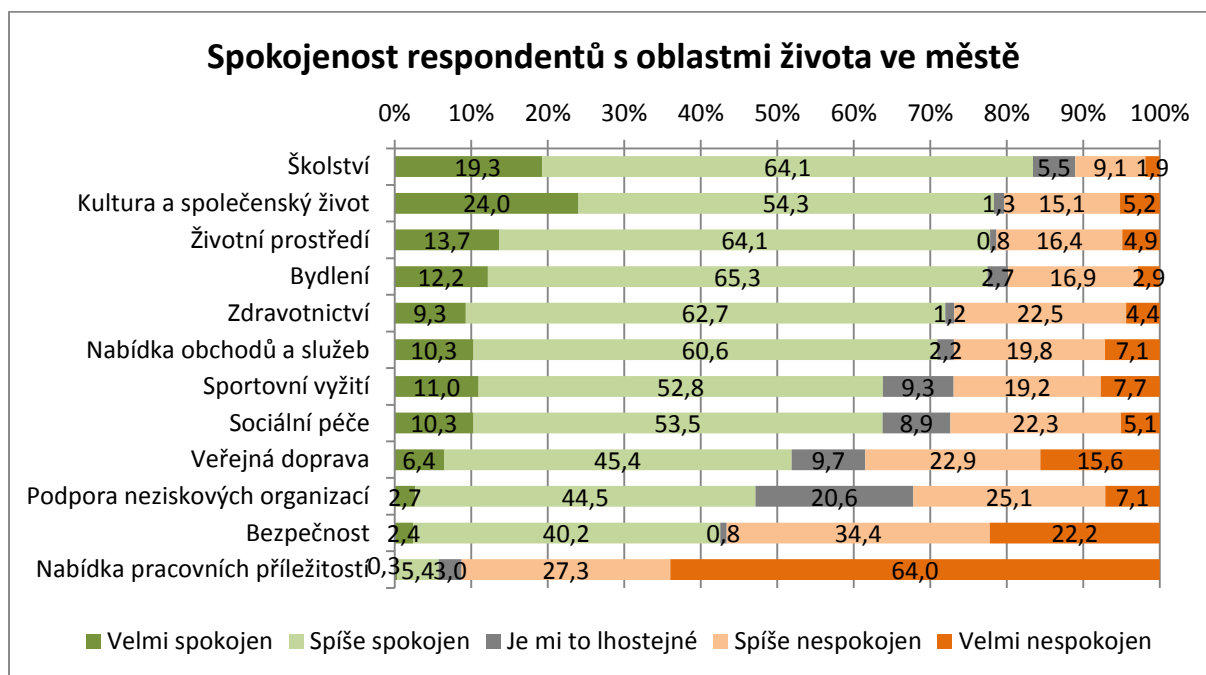
Obr. 28: Skutečnosti, které se respondentům v Zábřehu nelíbí

Pramen: Dotazníkové šetření obyvatel města Zábřeha, GaREP, spol. s r.o., 2014.

V Zábřehu respondentům chybí zejména tyto zařízení či služby: venkovní bazén nebo koupaliště (23,6 % respondentů, kteří uvedli, co jim chybí), zimní stadion nebo plocha pro bruslení (12,0 %), cyklostezky, zejména na Postřelmov a Mohelnici (11,6 %), dětský bazén (10,4 %), různá venkovní sportoviště (9,3 %), volnočasové aktivity nebo zařízení pro mládež (6,6 %), sportovní hala (6,2 %), dětská hřiště (4,6 %). V malé míře byly zmiňovány také kavárny, parkovací místa, chodníky, autobusové linky a různá další zařízení či služby (vždy však jen v několika málo případech). Nic nechybí 5,8 % respondentů, kteří odpověděli na tuto otázku. Čtyři respondenti poukazují na nedostatek pracovních příležitostí, a tím i nedostatek financí, který využívání zařízení a služeb limituje.

Ze škály oblastí charakterizujících život ve městě jsou respondenti nejvíce spokojeni se situací v oblasti školství (83,4 % respondentů je velmi nebo spíše spokojeno), kultury a společenského života (78,3 %), s životním prostředím (77,8 %), bydlením (77,5 %), zdravotnictvím (72,0 %) a s nabídkou obchodů a služeb (70,9 %).

Nespokojeni jsou především s nabídkou pracovních příležitostí (spokojeno je pouze 5,7 % respondentů, naopak 64,0 % je velmi nespokojeno), s bezpečností (velmi nebo spíše nespokojeno je 56,6 %). Kvalitu podpory neziskových organizací nedokáže 20,6 % respondentů posoudit.

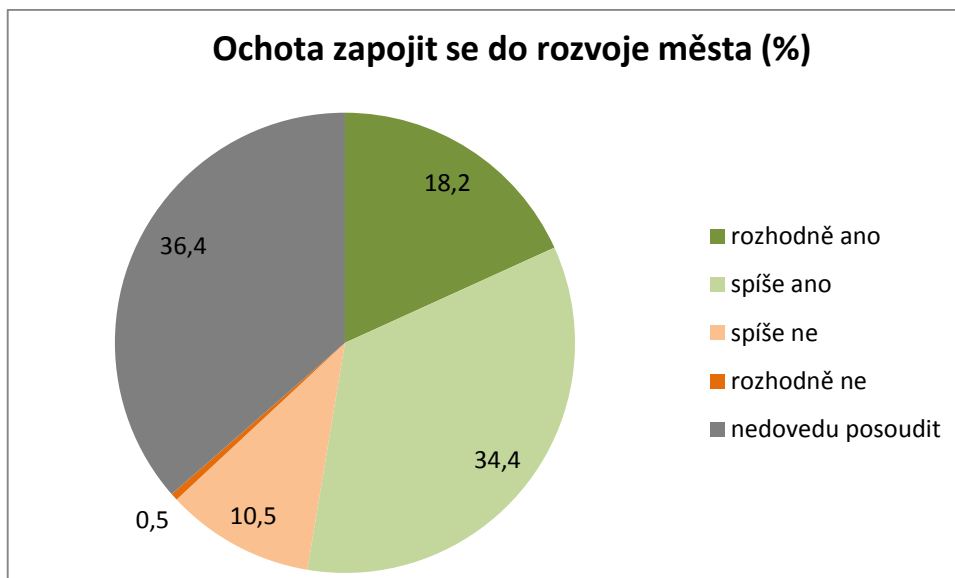


Obr. 29: Spokojenost s oblastmi života ve městě

Pramen: Dotazníkové šetření obyvatel města Zábřeha, GaREP, spol. s r.o., 2014.

Pro rozvoj Zábřeha je 18,2 % respondentů rozhodně ochotných něco udělat, dalších 34,4 % je spíše ochotných; jde tedy dohromady o více než polovinu respondentů. Neochota je poměrně malá (zhruba desetina respondentů), více než třetina však možnost svého zapojení nedokáže posoudit. Bylo by tedy pravděpodobně vhodné, aby město nabízelo obyvatelům možnosti, jak aktivně přispět k rozvoji.

Jako konkrétní možnosti svého zapojení uváděli respondenti nejvíce brigády a dobrovolnickou činnost (23 osob), pomoc s organizací různých akcí (17 osob) a různé aktivity dle potřeby nebo požadavků (13 osob). Dále jsou respondenti ochotni – avšak již v menší míře – přispět radou či zkušenostmi, mají zájem zapojit se do komisí nebo výborů městského úřadu, zapojit se do spolkové činnosti, udržovat čistotu a pěkný vzhled okolí svého bydliště, nebo třídit odpad.

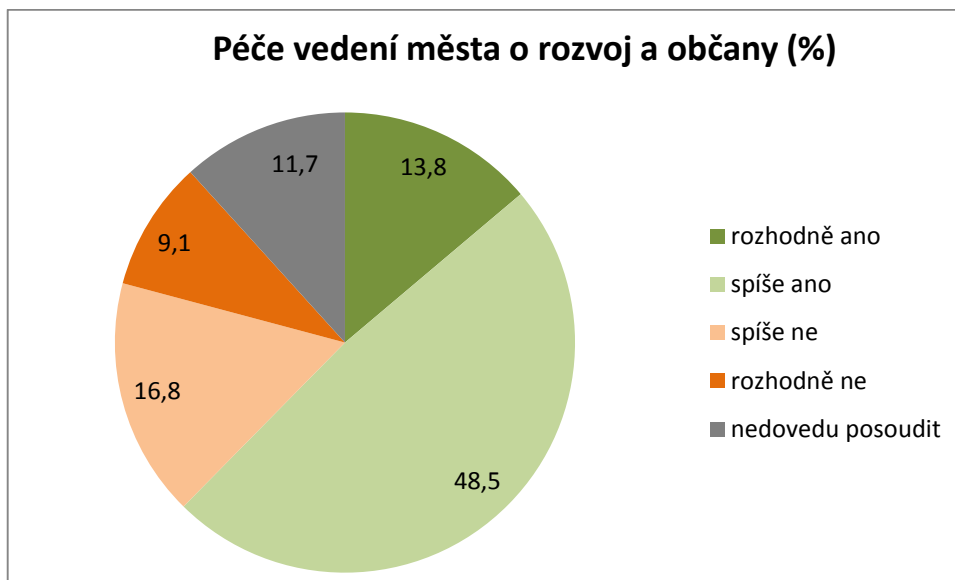


Obr. 30: Zájem respondentů zapojit se do rozvoje města

Pramen: Dotazníkové šetření obyvatel města Zábřeha, GaREP, spol. s r.o., 2014.

Téměř dvě třetiny respondentů (62,3 %) se domnívají, že vedení Zábřeha dostatečně pečuje o rozvoj města a o obyvatele (z toho 13,8 p. b. uvedlo možnost „rozhodně ano“). Negativně hodnotí vedení města čtvrtina respondentů, desetina nedokáže kvalitu jejich práce posoudit.

Pokud respondenti uváděli nějaké náměty na zlepšení činnosti vedení města, jednalo se ponejvíce o přístup úředníků či představitelů k občanům, efektivnější komunikaci s občany a kvalitnější práci úředníků. Město by mělo pečovat i o své okrajové (místní) části.

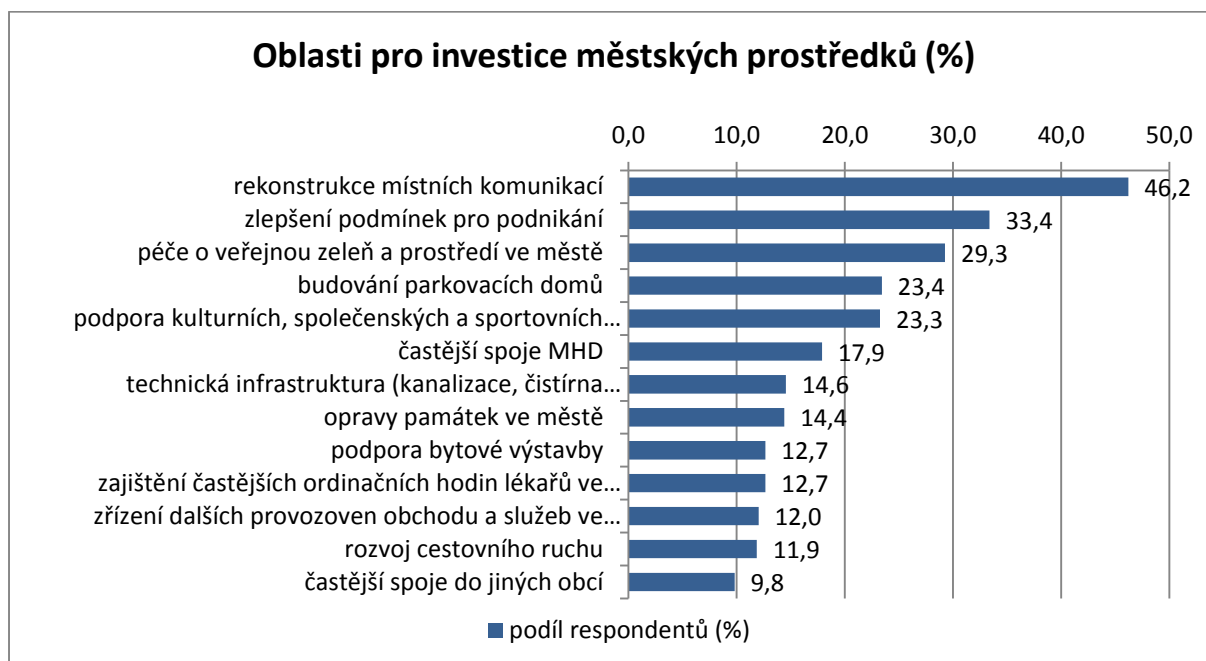


Obr. 31: Dostatečnost péče vedení města o rozvoj města a o svoje obyvatele

Pramen: Dotazníkové šetření obyvatel města Zábřeha, GaREP, spol. s r.o., 2014.

Z rozpočtu města by respondenti financovali především rekonstrukce místních komunikací (46,2 % respondentů), zlepšení podmínek pro podnikání (33,4 %) a péči o veřejnou zeleň a prostředí ve městě (29,3 %). Relativně málo byly uváděny spoje do jiných obcí, cestovní ruch, provozovny obchodu a služeb. Dalšími uváděnými tématy mimo možnosti navržené v dotazníku byly cyklostezky, oprava chodníků, zvýšení bezpečnosti, budování malometrážních bytů (pro seniory

a jiné potřebné skupiny), parkování, více laviček, MHD pro seniory nad 70 let zdarma, lékařská pohotovost.



Obr. 32: Tematické oblasti, do nichž by měly být ve městě především investovány finanční prostředky

Pramen: Dotazníkové šetření obyvatel města Zábřeha, GaREP, spol. s r.o., 2014.

Na závěr dotazníku měli respondenti možnost se volně vyjádřit k tématům, která je ve městě trápí. Respondenti uvedli velmi širokou škálu problémů, od obecných postřehů po zcela konkrétní problémy v určitých ulicích nebo s určitými subjekty.

Zcela zásadním tématem je nárůst počtu nepřizpůsobivých obyvatel (bezdomovců, Romů, narkomanů apod.) a ubytoven pro ně, který uvedlo 20,9 % respondentů, kteří možnost volného komentáře využili. Další problémy následovaly s velkým odstupem, jsou tedy pravděpodobně vnímány jako relativně méně palčivé – práce městské policie (11,8 %), pokles bezpečnosti ve městě (8,4 %), úklid a čistota města (7,8 %), nedostatek pracovních příležitostí (7,4 %), parkování ve městě (7,1 %), cyklostezky a cyklistická doprava (7,1 %). Více než 5,0 % respondentů uvedlo ještě značnou intenzitu dopravy přes centrum města, stav chodníků, údržbu zeleně a psí exkrementy.

Již méně se objevovala další témata, která by však také neměla být opomenuta. Jedná se např. o vybudování pěší zóny v centru, revitalizaci areálů Perly a Hedvy, zrušení placeného parkování u nádraží ČD, zlepšení informovanosti a komunikace města s občany, technickou infrastrukturu (kanalizaci, plyn, osvětlení), trasování a počty spojů linek MHD, problematiku odpadů (bezplatný odvoz, třídění, kontejnery).

Shrnutí

- Respondentům se v Zábřehu žije převážně dobře, hlavní devizou je blízkost přírody.
- Negativem života ve městě je značný nedostatek pracovních příležitostí a také zhoršení bezpečnosti obyvatel související s nárůstem počtu nepřizpůsobivých obyvatel.
- Městské finance by měly být věnovány především na rekonstrukce místních komunikací, zlepšení podmínek pro podnikání a péči o veřejnou zeleň.
- S péčí vedení města o jeho rozvoj jsou respondenti převážně spokojeni.

SWOT ANALÝZA

Výroky ve SWOT analýze jsou seřazeny (priorizovány) dle významnosti na základě názorů členů pracovní skupiny.

SILNÉ STRÁNKY	SLABÉ STRÁNKY
<ul style="list-style-type: none"> • Blízkost přírody • Strategické postavení města jako železničního uzlu regionálního významu • Pestrý kulturní život • Regionální centrum zaměstnanosti a služeb • Dostatečně zajištěné základní služby • Vybudované průmyslové zóny na území města • Dobré hospodaření města • Relativně čisté životní prostředí • Dostatek volných pozemků pro výstavbu • Příznivá hodnota koeficientu ekologické stability • Rozvíjející se infrastruktura města Silná bytová výstavba v dlouhodobém horizontu • Přítomnost přírodního parku • Koordinovaný rozvoj infrastruktury 	<ul style="list-style-type: none"> • Dlouhodobý pokles počtu obyvatel (migrací) • Vzdávající pocit nebezpečí pro obyvatele • Přítomnost brownfields v centru města v soukromém vlastnictví • Nedostatečná informovanost obyvatel (kauza WANEMI) • Nízký počet sociálních bytů na podporu rodin s dětmi a seniorů • Nízká kvalita místních komunikací • Nedostatečná infrastruktura pro sportovní využití (včetně udržitelných způsobů dopravy) pro všechny skupiny obyvatel • Nadprůměrně rychlé stárnutí populace města (rychlejší růst indexu stáří) • Velké množství sociálně slabých obyvatel • Absence ambulantní pohotovosti • Nedostatek aktivit pro seniory • Nedostatečné napojení většiny městských částí na systém MHD • Nedostatečná prevence sociálně-patologických jevů
PŘÍLEŽITOSTI	OHROŽENÍ
<ul style="list-style-type: none"> • Přilákání investora/zaměstnavatele • Využití dotací na potřebné projekty města • Zainvestování průmyslové zóny • Zlepšení image města pro nové investory • Dobudování rychlostní komunikace I/44 • Podpora rozvoje volnočasových aktivit • Růst zájmu o udržitelné formy turistiky 	<ul style="list-style-type: none"> • Růst počtu sociálně slabých obyvatel imigrací • Odchod obyvatel z města z důvodu nedostatečné nabídky pracovních příležitostí • Snížení nabídky služeb • Zhoršení kvality životního prostředí rostoucí intenzitou dopravy

B. NÁVRHOVÁ ČÁST

B.1 VIZE A STRATEGICKÉ CÍLE

Vize představuje dlouhodobý obraz o budoucnosti města, o tom, jak se bude město měnit a vyvíjet. **Vize je tedy „směrovkou“ rozvoje.** Časový horizont vize je v rozmezí 10–20 let. Naplnění vize by mělo být dosaženo realizací aktivit několika střednědobých dokumentů stejného charakteru s platností 4–7 let. Strategická vize města je definována zejména na základě výsledků a závěrů předchozích bodů analytické části (části A.1 + A.2) tak, aby byla zajištěna její reálnost a splnitelnost.

Motto je fráze nebo skupina slov, která vyjadřuje motivaci nebo záměr města. Motto může být heslo, citát nebo jiný výrok. Používá se k propagaci a zjednodušenému vyjádření základních hodnot města.

MOTTO:

Prosperující a udržitelné město.

Město, které stojí za to vidět a o kterém je slyšet.

Město jako domov a místo pro děti.

VIZE:

Zábřeh je moderní, bezpečné a dostupné město, na které jsou obyvatelé hrdí. Město je atraktivní pro život, podnikání, turismus, s dostatkem pracovních příležitostí, služeb a volnočasových aktivit pro všechny generace.

Součástí kapitoly je také stanovení **dlouhodobých strategických cílů**. Jejich naplňování je rozpracováno pomocí **opatření** a **aktivit** (část B.2) v několika střednědobých dokumentech rozvoje města. Dlouhodobé strategické cíle tak prostupují několika strategiemi rozvoje města a pomáhají udržovat kontinuitu rozvoje.

Cíle musí být konkrétní, realistické, hodnotitelné, vydiskutované a odsouhlasené aktéry. Musí být zřejmé, do kdy má být cílů dosaženo (programové cíle mohou být formulovány i na kratší období v rámci platnosti strategie rozvoje města). Cíle musí být v souladu s vizí. Cíle musí být vzájemně sladěny.

Strategický cíl 1: ZLEPŠIT KVALITU ŽIVOTA OBYVATEL VE MĚSTĚ

Naplnění cíle povede ke zlepšení dostupnosti širokého spektra sociálních, zdravotních a vzdělávacích služeb pro občany a ke zlepšení dostupnosti volnočasových sportovních i kulturních aktivit. Důležité je zajistit pestrost nabídky pro všechny věkové skupiny obyvatel. Realizovaná opatření v tomto cíli také pomohou občanům aktivizovat a zvýší jejich informovanost o dění ve městě. Zároveň budou realizovány aktivity, které pomohou zvýšit pocit bezpečí občanů města.

Indikátory SC 1: *spokojenost obyvatel (%)*, *nově vybudovaná volnočasová zařízení (počet)*, *nové služby (počet)*, *index kriminality*, *pocit bezpečí (%)*.

Strategický cíl 2: INICIOVAT EKONOMICKÝ ROZVOJ MĚSTA

Naplnění cíle povede ke zlepšení mediálního obrazu města. Zajistí přilákání investorů zajišťujících zvýšení množství pracovních míst ve městě. V rámci cíle budou realizovány aktivity vedoucí ke zkvalitnění infrastruktury města, k zpřístupnění a rozvoji ploch pro bydlení a podnikání.

Indikátory SC 2: podíl nezaměstnaných, počet nových ploch pro podnikání (počet), počet nové/opravené infrastruktury (km).

Strategický cíl 3: ZKVALITNIT VEŘEJNÝ PROSTOR A ŽIVOTNÍ PROSTŘEDÍ

Cíl je směřován k zajištění kvalitního životního prostředí pro obyvatele města. V rámci cíle budou sledovány environmentální dopady lidské činnosti a realizovány aktivity vedoucí ke snížení negativních dopadů. Bude zajištěna úprava veřejných prostranství se záměrem vytvořit esteticky pozitivní prostředí pro obyvatele a návštěvníky města.

Indikátory SC 3: zrekonstruovaná prostranství (počet), udržení imisních hodnot PM10 ($\mu\text{g}/\text{m}^3$).

Strategický cíl 4: ZAJISTIT DOBRÝ ÚŘAD

Cíl je směřován k zajištění větší spokojenosti občanů s činností městského úřadu a větší koordinaci jeho činností. Budou aplikovány moderní možnosti zvyšující efektivitu komunikace úřad – občan. Zlepšení koordinace činností bude naplněno prostřednictvím většího důrazu na strategické a procesní řízení úřadu.

Indikátory SC 4: procento skutečně realizovaných aktivit SRM (%), spokojenost občanů s činností úřadu (%).

B.2 OPATŘENÍ A AKTIVITY

Opatření a aktivity formulují způsoby naplňování vize a cílů ve střednědobém období. Opatření zastřešuje soubor aktivit k určitému tématu/prostoru a stanoví přístup k řešení jednotlivých témat/problémů. Opatření můžeme vnímat jako zásadní úkoly. Odvíjí se od vize (resp. cílů) a mají střednědobý charakter, předpoklad jejich realizace je v celém návrhovém období nebo ve stanoveném kratším časovém úseku. Opatření jsou formulována částečně obecně, aby v každém opatření mohly být definovány konkrétní aktivity. Opatření jsou konkretizována formou aktivit, tj. určitých projektů nebo souborů činností spadajících pod dané opatření.

Aktivita označuje konkrétní akci, činnost v rámci opatření. U aktivity je stanovena důležitost, rok(y) realizace, odpovědnost za realizaci, odhad nákladů na realizaci aktivity a zdroje financování.

Opatření (O) je vždy přiřazeno ke konkrétnímu strategickému cíli (SC), který pomáhá naplnit, viz následující schéma.

SC 1 Zlepšit kvalitu života obyvatel ve městě

- O 1.1 Rozvoj kultury a sportu
- O 1.2 Dostupné sociální a zdravotní služby
- O 1.3 Podpora vzdělanosti obyvatel
- O 1.4 Zlepšení bezpečnosti ve městě

SC 2 Iniciovat ekonomický rozvoj města

- O 2.1 Budování a rekonstrukce dopravní infrastruktury
- O 2.2 Rozvoj nemotorové dopravy
- O 2.3 Rozvoj dopravy v klidu a optimalizace veřejné dopravy
- O 2.4 Podpora podnikání
- O 2.5 Rozvoj ploch pro podnikání a bydlení
- O 2.6 Budování potřebné infrastruktury města mimo průmyslové zóny

SC 3 Zkvalitnit veřejný prostor a životní prostředí

- O 3.1 Údržba veřejných ploch
- O 3.2 Revitalizace zeleně a budování zelených filtrů
- O 3.3 Odstranění/využití brownfields
- O 3.4 Rozvoj odpadového hospodářství měst

SC 4 Zajistit dobrý úřad

- O 4.1 Komunikace s občany
- O 4.2 Strategické plánování a procesní řízení města

Strategický cíl 1: ZLEPŠIT KVALITU ŽIVOTA OBYVATEL VE MĚSTĚ**Opatření v rámci strategického cíle:****1.1 Rozvoj kultury a sportu**

Opatření řeší nedostatky občanské vybavenosti v oblasti sportovní infrastruktury pro občany města. V rámci opatření budou také realizovány aktivity podporující kulturní rozvoj města a aktivní využití volného času včetně podpory neziskových organizací. Opatření navazuje na opatření 1.2

Název aktivity	Důležitost	Termíny	Odpovědnost	Náklady (v tis.)	Zdroje financování
Realizace atletické dráhy na městském stadionu	střední	2016	ORÚP	15000	vlastní/dotace
<i>Komentář: Rekonstrukce povrchů v areálu městského stadionu pro potřeby atletiky.</i>					
Lezecké hřiště stadion	nízká	2018	ORÚP	3500	vlastní/dotace
<i>Komentář: Realizace hřiště na městském stadionu v Zábřehu. Součástí hřiště je lezecká stěna, hřiště na streetball.</i>					
Rekonstrukce kuželny na městském stadionu	vysoká	2016	ORÚP	5000	vlastní/dotace
<i>Komentář: Rekonstrukce stávající budovy kuželny.</i>					
BMX a MTB park lom Skalička	vysoká	2015–2016	OS	2000	vlastní/dotace
<i>Komentář: Realizace záměru BMX a MTB parku v lomu Skalička.</i>					
Rekonstrukce venkovního 50m bazénu	vysoká	2015 - 2016	ORÚP	27000	vlastní/dotace
<i>Komentář: Řešení a rekonstrukce venkovního 50m bazénu.</i>					
Rekonstrukce areálu sportovních hřišť u II. a IV. základní školy v Zábřehu	vysoká	2015–2019	ORÚP	20000	vlastní/dotace
<i>Komentář: Vybudování sportovního zázemí u základních škol v Zábřehu.</i>					
Skatepark	vysoká	2017	ORÚP	3500	vlastní/dotace
<i>Komentář: Realizace sportoviště pro volnočasové aktivity pro mládež a dospělé.</i>					
Výstavba a rekonstrukce dětských hřišť	vysoká	2015-2020	ORÚP	2000	vlastní/dotace
<i>Komentář: Rekonstrukce a výstavba nových dětských hřišť a rekonstrukce stávajících hřišť ve městě.</i>					
Rekonstrukce objektu kulturního domu	vysoká	2015-2020	ORÚP	19650	vlastní/dotace
<i>Komentář: Řešení a rekonstrukce budovy kulturního domu v Zábřehu.</i>					

1.2 Dostupné sociální a zdravotní služby

Opatření reaguje na potřebu rozvoje sociálních a zdravotních služeb pro občany města. Z větší části zde budou naplňovány aktivity komunitního plánu sociálních služeb. Mimo jiné budou realizovány také aktivity na zvýšení dostupnosti bydlení pro potřebné (především seniory a matky s dětmi). Opatření navazuje na opatření 1.1

Název aktivity	Důležitost	Termíny	Odpovědnost	Náklady (v tis.)	Zdroje financování
Domov pro seniory	střední	2019	ORÚP	27000	vlastní/dotace
<i>Komentář: Příprava a realizace nového domova pro seniory.</i>					
Nízkoprahové denní centrum	vysoká	2019	OSV	1000	vlastní/dotace
<i>Komentář: Příprava a realizace denního centra pro osoby, které vedou rizikový způsob života (osoby bez příštířeši).</i>					
Dům na půl cesty	střední	2019	OSV	3000	vlastní/dotace
<i>Komentář: Příprava a realizace zařízení pro osoby do 26 let věku, které po dosažení zletilosti opouštějí školská zařízení pro výkon ústavní nebo ochranné výchovy.</i>					
Pobytové zařízení – domov se zvláštním režimem	vysoká	2019	OSV	80000	vlastní/dotace
<i>Komentář: Příprava a realizace zařízení pro osoby, které mají sníženou soběstačnost z důvodu chronického duševního onemocnění nebo závislosti na návykových látkách.</i>					
Chráněné bydlení	vysoká	2019	OSV	1000	vlastní/dotace
<i>Komentář: Příprava a realizace zařízení pro osoby, které mají sníženou soběstačnost z důvodu zdravotního postižení.</i>					
Pobytové zařízení – domov se zvláštním režimem	vysoká	2019	OSV	80000	vlastní/dotace
<i>Komentář: Příprava a realizace zařízení pro osoby se stařeckou, Alzheimerovou demencí a ostatními typy demencí.</i>					
Komunitní dům	střední	2020	OSV, ORÚP	60000	vlastní/dotace
<i>Komentář: Příprava a realizace komunitního domu, kde by mohli mít zázemí různé zájmové spolky a organizace, dále by zde bylo možné realizovat různá zasedání či diskuze.</i>					

1.3 Podpora vzdělanosti obyvatel

Ve městě je nutná především podpora dostupnosti předškolního vzdělávání. Dále budou realizovány aktivity vedoucí k větší provázanosti činnosti škol s místními podnikatelskými subjekty a dostupnost vzdělávání pro seniory. Opatření navazuje na opatření 1.4

Název aktivity	Důležitost	Termíny	Odpovědnost	Náklady (v tis.)	Zdroje financování
Zlepšení a zkvalitnění výuky na MŠ a ZŠ v Zábřehu	vysoká	2018	OŠKT; školy	5000	vlastní/dotace
<i>Komentář: Zvýšení kvality výuky zajištěním moderních učebních pomůcek a novými výukovými metodami.</i>					
Zlepšení a zkvalitnění výuky na středních školách v Zábřehu	vysoká	2018	střední školy	5000	vlastní/dotace

Komentář: Zvýšení kvality výuky zajištěním moderních učebních pomůcek a novými výukovými metodami.

1.4 Zlepšení bezpečnosti ve městě

V rámci opatření bude řešena bezpečnost obyvatel města. Budou realizovány aktivity, které povedou k prevenci kriminality, k snížení sociálně patologických jevů, posílení činnosti městské policie a provádění osvětová činnost. Opatření navazuje na opatření 1.3

Název aktivity	Důležitost	Termíny	Odpovědnost	Náklady (v tis.)	Zdroje financování
Prevence kriminality v Zábřehu – rozšíření kamerového systému	střední	2015-2020	ORÚP	1000	vlastní/dotace
<i>Komentář: Realizace aktivit v rámci prevence kriminality (budování kamerového systému, strategie prevence kriminality ve městě Zábřeh).</i>					
Vzdělávání a osvěta občanů vedoucí k eliminaci vandalismu, prevence kriminality	střední	2015–2020	ORÚP, Městská policie, OSV, neziskové organizace	300	vlastní/dotace
<i>Komentář: Především informační letáky, semináře ve školách a školkách.</i>					
Modernizace Městské policie Zábřeh	střední	2015–2020	Městská policie	5000	vlastní/dotace
<i>Komentář: Modernizace Městské policie, které povede k lepší akceschopnosti na území města Zábřeh.</i>					
Rozvoj integrovaného záchranného systému (hlasové sirény, spolupráce a propojení IZS a Policie ČR,...)	střední	2020	Složky integrovaného záchranného systému	6000	vlastní/dotace
<i>Komentář: Propojení složek IZS a vybavení složek IZS.</i>					
Podpora a rozvoj Jednotky sboru dobrovolných hasičů Zábřeh	střední	2020	OO-SA	6000	vlastní/dotace
<i>Komentář: Modernizace techniky a rozvoj JSDH Zábřeh, které povede k lepší akceschopnosti na území města Zábřeh.</i>					

Strategický cíl 2: INICOVAT EKONOMICKÝ ROZVOJ MĚSTA

Opatření v rámci strategického cíle:

2.1 Budování a rekonstrukce dopravní infrastruktury

Opatření reaguje na špatný stav místních komunikací města. V rámci opatření budou realizovány aktivity, které povedou k budování či rekonstrukci místních komunikací. Dále případně aktivity, které povedou k prosazení zásadních dopravních tras pro rozvoj města. Opatření navazuje na opatření 2.2 a 2.3.

Název aktivity	Důležitost	Termíny	Odpovědnost	Náklady (v tis.)	Zdroje financování
----------------	------------	---------	-------------	------------------	--------------------

Rekonstrukce křižovatky komunikací II/315 (ulice Sušilova) a II/369 (ul. Dvorská)	střední	2020	ORÚP	16000	vlastní/dotace
<i>Komentář: Úprava křižovatky důležité křižovatky ve městě Zábřeh.</i>					
Rekonstrukce ulice Valová	nízká	2019	ORÚP	8000	vlastní/dotace
<i>Komentář: Příprava a rekonstrukce ulice Valová.</i>					
Rekonstrukce ulice 28. října	vysoká	2015	ORÚP	3000	vlastní
<i>Komentář: rekonstrukce ulice 28. října v rámci kanalizace města</i>					

2.2 Rozvoj nemotorové dopravy

Opatření povede k rozvoji nemotorové dopravy, především realizací pěších zón a budováním cyklostezek a cyklotras. Na opatření navazuje opatření 2.3, které rozšiřuje možnosti parkování pro řidiče automobilů a zkvalitňuje veřejnou dopravu.

Název aktivity	Důležitost	Termíny	Odpovědnost	Náklady (v tis.)	Zdroje financování
Bezbariérové město Zábřeh	střední	2015–2020	ORÚP	15000	vlastní/dotace
<i>Komentář: Rekonstrukce přechodů pro chodce a chodníků ve městě.</i>					
Cyklostezka Zábřeh – Lupěné	nízká	2020	ORÚP	25000	vlastní/dotace
<i>Komentář: Příprava a realizace cyklostezky Zábřeh – Lupěné.</i>					
Cyklostezka Zábřeh – Postřelmov	střední	2018	ORÚP	15000	vlastní/dotace
<i>Komentář: Příprava a realizace cyklostezky Zábřeh – Postřelmov.</i>					
Cyklostezka Zábřeh – Leština	vysoká	2015–2017	ORÚP	10000	vlastní/dotace
<i>Komentář: Příprava a realizace cyklostezky Zábřeh – Leština.</i>					

2.3 Rozvoj dopravy v klidu a optimalizace veřejné dopravy

Opatření reaguje na současnou nedostatečnou situaci v oblasti dostupnosti ploch pro parkování a komplikované veřejné dopravy. V rámci opatření budou budovány parkovací domy, rozšiřovány parkovací zóny a vytvářeny systémy Park & Ride a Bike & Ride, k podpoře dopravy do zaměstnání. Dále bude podporován rozvoj veřejné dopravy s důrazem na její bezbariérovost. Opatření přímo navazuje na opatření 2.1 a 2.2.

Název aktivity	Důležitost	Termíny	Odpovědnost	Náklady (v tis.)	Zdroje financování
Optimalizace MHD	střední	2017	ORÚP	8000	vlastní/dotace
<i>Komentář: Příprava a optimalizace MHD ve městě Zábřeh.</i>					
Rozšiřování a budování nových parkovacích míst v Zábřehu	vysoká	2017	ORÚP	8000	vlastní/dotace
<i>Komentář: Řešení parkování u nádraží, sídlišť a ve středu města.</i>					

2.4 Podpora podnikání

V rámci opatření budou realizovány aktivity vedoucí k propagaci města a jeho dostupných ploch pro podnikání ke zvýšení atraktivnosti města pro podnikatele a cestovní ruch. Dále budou v opatření obsaženy aktivity vedoucí k aktivizaci místních podnikatelů. V opatření budou také realizována setkání vedení města s místními podnikateli a vytvářeny seznamy místních podnikatelů.

Název aktivity	Důležitost	Termíny	Odpovědnost	Náklady (v tis.)	Zdroje financování
Vybudování turistického kempu	střední	2019	EKO servis Zábřeh s.r.o.	-	vlastní/dotace
<i>Komentář: realizace turistického kempu na podporu rozvoje turistického ruchu v Zábřehu</i>					
Pravidelné jednání u kulatého stolu s podnikatelskými subjekty	střední	2015–2020	Město Zábřeh, sekretariát	5	vlastní
<i>Komentář: pravidelná komunikace mezi samosprávou a podnikatelským sektorem</i>					

2.5 Rozvoj ploch pro podnikání

V rámci opatření budou realizovány aktivity vedoucí ke zkvalitnění rozvoje a budování nových průmyslových zón na území města. Jedná se především o vytyčování a zasítování pozemků pro podnikání potřebnou infrastrukturou.

Název aktivity	Důležitost	Termíny	Odpovědnost	Náklady (v tis.)	Zdroje financování
Průmyslová zóna Leštinská II	nízká	2020	ORÚP	500000	vlastní/dotace
<i>Komentář: Příprava zóny (výkupy pozemků, zavedení inženýrských sítí, komunikace).</i>					
Průmyslová zóna Sadová II	vysoká	2015–2019	ORÚP, OMP	50000	vlastní/dotace
<i>Komentář: Příprava zóny (výkupy pozemků, zavedení inženýrských sítí, komunikace).</i>					

2.6 Budování potřebné infrastruktury města mimo průmyslové zóny

Opatření pomáhá naplnit rozvoj infrastruktury města. V rámci opatření budou realizovány aktivity, které povedou k budování plynofikační, odpadní, vodovodní či optické infrastruktury, sloužící především k rozvoji bydlení a dílčích oprav ve městě, aby byl zajištěn možný ekonomický rozvoj města.

Název aktivity	Důležitost	Termíny	Odpovědnost	Náklady (v tis.)	Zdroje financování
Výstavba vodovodu Václavov	střední	2019	ORÚP	10000	vlastní/dotace
<i>Komentář: Příprava a realizace vodovodu v místní části Václavov.</i>					
Výstavba kanalizace Václavov	střední	2019	ORÚP	30000	vlastní/dotace
<i>Komentář: Příprava a realizace kanalizace v místní části Václavov.</i>					
Metropolitní optická síť	střední	2015–2020	ORÚP	3000	vlastní/dotace
<i>Komentář: Příprava a realizace pokládky chrániček pro možnost vedení optického kabelu v rámci budov města Zábřeh a připojení se k vysokorychlostní celonárodní optické síti.</i>					

Strategický cíl 3: ZKVALITNIT VEŘEJNÝ PROSTOR A ŽIVOTNÍ PROSTŘEDÍ

Opatření v rámci strategického cíle:

3.1 Údržba veřejných ploch

V rámci opatření budou realizovány aktivity vedoucí k údržbě veřejných prostranství, vedoucích k větší čistotě, k rekonstrukci veřejných ploch, budov a rekonstrukci a obnově památek. Opatření navazuje na opatření 3.2

Název aktivity	Důležitost	Termíny	Odpovědnost	Náklady (v tis.)	Zdroje financování
Rekonstrukce areálu hřbitova	střední	2015–2020	ORÚP	15000	vlastní/dotace
<i>Komentář: Řešení obřadní síně, komunikací na hřbitově, hřbitovních zdí, zeleně.</i>					
Rekonstrukce Masarykova náměstí	střední	2015–2020	ORÚP	50000	vlastní/dotace
<i>Komentář: Příprava a rekonstrukce centrálního prostoru Masarykova náměstí.</i>					
Rekonstrukce nám. Osvobození	střední	2015–2020	ORÚP	50000	vlastní/dotace
<i>Komentář: Příprava a rekonstrukce nám. Osvobození</i>					
Rekonstrukce staré radnice	střední	2018–2019	ORÚP	40000	vlastní/dotace
<i>Komentář: Nalezení využití, příprava a rekonstrukce budovy staré radnice.</i>					
Realizace zateplení a výměny oken ZŠ B. Němcové 15	vysoká	2015–2017	ORÚP	15000	vlastní/dotace
<i>Komentář: Příprava a realizace zateplení a výměna oken.</i>					
Rekonstrukce ubytovny v plaveckém areálu Zábřeh	střední	2018	ORÚP	40000	vlastní/dotace
<i>Komentář: řešení a rekonstrukce budovy ubytovny.</i>					
Revitalizace sídliště Krumpach	střední	2016–2019	ORÚP	30000	vlastní/dotace
<i>Komentář: Řešení sídliště Krumpach v souvislosti se zvýšením množstvím parkovacích stání, revitalizací zeleně a revitalizace veřejných ploch pro volnočasové aktivity občanů.</i>					
Revitalizace sídliště Severovýchod	střední	2017–2020	ORÚP	35000	vlastní/dotace
<i>Komentář: Řešení sídliště Severovýchod v souvislosti se zvýšením množstvím parkovacích stání, revitalizací zeleně a revitalizace veřejných ploch pro volnočasové aktivity občanů.</i>					
Rekonstrukce historických budov, kulturních památek a významných míst drobné architektury	střední	2015–2020	ORÚP, neziskové organizace, vlastníci kulturních památek	20000	vlastní/dotace
<i>Komentář: -</i>					

Revitalizace sídliště na ulicích Křížkovského a 28. října	nízká	2020	ORÚP	20000	vlastní/dotace
<i>Komentář: Řešení sídliště především z pohledu parkování, zeleně a kvalitního veřejného prostoru.</i>					

3.2 Revitalizace zeleně a budování zelených filtrů

Opatření reaguje na horší kvalitu ovzduší ve městě, způsobenou automobilovou dopravou a místním průmyslem. Prostřednictvím revitalizace stávajících zelených ploch a budování nových ploch veřejné zeleně, bude docíleno zlepšení mikroklima v intravilánu města. Opatření navazuje na opatření 3.1

Název aktivity	Důležitost	Termíny	Odpovědnost	Náklady (v tis.)	Zdroje financování
Realizace Knížecích sadů	střední	2017	ORÚP	15000	vlastní/dotace
<i>Komentář: Realizace víceúčelového parku u rybníka Oborník.</i>					
Protierozní opatření - Klárinka	nízká	2018	ORÚP	2000	vlastní/dotace
<i>Komentář: Realizace protierozních opatření v lokalitě Klárinka.</i>					
Protierozní opatření Hněvkov	nízká	2018	ORÚP	2000	vlastní/dotace
<i>Komentář: Realizace protierozních opatření v lokalitě Klárinka.</i>					
Farské zahrady	střední	2018	ORÚP	8000	vlastní/dotace
<i>Komentář: Zpřístupnění a rekonstrukce zahrad pod městskými hradbami veřejnosti.</i>					
Vybodování nové aleje v Zábřehu	nízká	2020	ORÚP, NNO	1000	vlastní/dotace
<i>Komentář: Vybudování nové aleje v katastrálním území Zábřeh na Moravě.</i>					

3.3 Odstranění/využití brownfields

Na území města se nachází nevyužitá bývalá průmyslová areály. Problémem je především komplikovaná majetková struktura. I přes zdánlivou patovou situaci je potřeba stále aktivně přistupovat k místnímu problému a snažit se komunikovat s vlastníky pozemků.

Název aktivity	Důležitost	Termíny	Odpovědnost	Náklady (v tis.)	Zdroje financování
Rekonstrukce/využití budovy bývalé ZUŠ Zábřeh - Sušilova 45	nízká	2020	ORÚP	10000	vlastní/dotace
<i>Komentář: Rekonstrukce či využití prostoru pro jiné potřeby města Zábřeh.</i>					
Ovlivnění využití brownfield's - bývalé továrny Hedva, Perla	nízká	2020	Soukromý investor/S	100	vlastní/dotace
<i>Komentář: Ovlivňování, lobbying a represe na kvalitní využití brownfields továren Hedva/Perla.</i>					

3.4 Rozvoj odpadového hospodářství města

V rámci opatření budou řešeny aktivity týkající se odpadového hospodářství města. Bude se jednat především o pořízení sběrných nádob, budování a rekonstrukci sběrných míst a organizaci svozu odpadu.

Název aktivity	Důležitost	Termíny	Odpovědnost	Náklady (v tis.)	Zdroje financování
Rozšíření separace odpadů	střední	2020	OŽP, EKO servis Zábřeh s.r.o.	3500	vlastní/dotace
<i>Komentář: Rozšíření a zkvalitnění možností pro separaci odpadů ve městě Zábřeh.</i>					
Rozšíření sběru bioodpadů	střední	2020	OŽP, EKO servis Zábřeh s.r.o.	4500	vlastní/dotace
<i>Komentář: Rozšíření a zkvalitnění možností v souvislosti se sběrem bioodpadů ve městě Zábřeh.</i>					
Rozšíření sběru elektrozařízení a elektrospotřebičů	střední	2020	OŽP, EKO servis Zábřeh s.r.o.	1500	vlastní/dotace
<i>Komentář: Rozšíření a zkvalitnění možností v souvislosti se sběrem elektrozařízení a elektrospotřebičů ve městě Zábřeh.</i>					

Strategický cíl 4: ZAJISTIT DOBRÝ ÚŘAD

Opatření v rámci strategického cíle:

4.1 Komunikace s občany

Občané požadují po městě větší otevřenost a vyšší komunikaci o činnostech města ovlivňujících život občanů. V rámci opatření budou analyzovány současné komunikační technologie a navržena možná zlepšení.

Název aktivity	Důležitost	Termíny	Odpovědnost	Náklady (v tis.)	Zdroje financování
Zachování informačního zpravodaje města Zábřeh v tištěné podobě	střední	2020	OŠKT	1000	vlastní/dotace
<i>Komentář: Udržení kvality a periodicity zpravodaje města Zábřeh.</i>					
E-government – občan nemusí chodit na úřad, vše je řešeno elektronicky	střední	2018	tajemnice, OI	5000	vlastní/dotace
<i>Komentář: Přiblížení služeb a zjednodušení služeb veřejné správy občanům města Zábřeh.</i>					
Zkvalitnění webových stránek města a Infocentra	střední	2019	OI, Infocentrum	100	vlastní/dotace
<i>Komentář: Zlepšit a zpřehlednit webové stránky města, kde by mohlo být více informací trvalejšího charakteru.</i>					
Zachování a rozvoj multimediální komunikace města s občany	nízká	2015–2020	OVV, OI	100	vlastní/dotace
<i>Komentář: Zachování a rozvoj multimediální komunikace města s občany (informační emaily, SMS, facebook,...)</i>					

4.2 Strategické plánování a procesní řízení

V rámci opatření budou tvořeny potřebné dílčí strategické koncepce a územně plánovací dokumentace, sledována potřebnost jejich aktualizace, realizována aktualizace a hodnocení akčního plánu SRM Zábřeh a realizována školení pro zaměstnance úřadu ke zvýšení efektivity jejich činnosti.

Název aktivity	Důležitost	Termíny	Odpovědnost	Náklady (v tis.)	Zdroje financování
Aktualizace územního plánu	střední	2015-2016	ORÚP	300	vlastní/dotace
<i>Komentář: Provádění aktualizování územního plánu.</i>					
Aktualizace akčního plánu SRM	vysoká	2015–2020	ORÚP	0	vlastní
<i>Komentář: Pravidelná aktualizace akčního plánu prováděná vždy v průběhu července a srpna.</i>					
Hodnocení akčního plánu SRM	vysoká	2015–2020	ORÚP	0	vlastní
<i>Komentář: Hodnocení akčního plánu realizované vždy v lednu.</i>					

Názvy odborů:

ORÚP – Odbor rozvoje a územního plánování

OMP – Oddělení majetkoprávní

OSV – Odbor sociálních věcí

OŠKT – Odbor školství, kultury a tělovýchovy

OVV – Odbor vnitřních věcí

OO-SA – Odbor občanskosprávních agend

OŽP – Oddělení životního prostředí

OI – Odbor informatiky

S – spolek

B.3 PODPORA REALIZACE STRATEGIE

B.3.1 ZPŮSOB PRÁCE SE SRM ZÁBŘEH

Za koordinaci činností spojených s SRM Zábřeh je **odpovědný Odbor rozvoje a územního plánování**.

Opatření a aktivity SRM Zábřeh stanoví, které kroky/činnosti/témata je třeba realizovat k dosažení strategických cílů. Opatření a aktivity se týkají všech subjektů působících na území města. Pro město a jím zřizované organizace je naplňování opatření (aktivit) konkretizováno ve formě akčního plánu. Ostatní aktéři (obce, podnikatelé, neziskové organizace atd.) by měli při realizaci svých rozvojových aktivit, a zejména při žádostech o dotační podporu z veřejných prostředků kraje, ČR a EU reflektovat vazbu na příslušné oblasti rozvoje města.

SRM Zábřeh, resp. akční plán SRM Zábřeh, je důležitým podkladem při stanovování alokace nemandatorních rozpočtových prostředků města rozvojového charakteru.

Projektové záměry zařazené v akčním plánu SRM Zábřeh budou vloženy do Regionálního akčního plánu Strategie regionálního rozvoje ČR pro území Olomouckého kraje (RAP). Projektové záměry předkládané do RAP musí být v souladu s oblastmi podpory SRM Zábřeh.

SRM Zábřeh zastřešuje veškeré rozvojové aktivity města a slouží jako východisko pro rozpracování řešení vybraných oblastí v případných tematických koncepcích města. Zpracovatelé jednotlivých tematických koncepcí konzultují obsah a proces zpracování těchto koncepcí s Odborem rozvoje a územního plánování. Odbor rozvoje a územního plánování posuzuje jejich vazby na SRM Zábřeh.

Odbor rozvoje a územního plánování se dle potřeby vyjadřuje rovněž k souladu rozvojových činností na území města s SRM Zábřeh. Dále kontroluje soulad SRM Zábřeh a územního plánu a posiluje jejich vazby. Odbor rozvoje a územního plánování posuzuje rozvojové činnosti ve vztahu k možnosti získání dotací mimo rozpočet města (dotace kraje, EU, ČR a jiné).

B.3.2 HODNOCENÍ SRM ZÁBŘEH

SRM Zábřeh je zpracován na období šesti let. Plnění SRM Zábřeh je každoročně vyhodnoceno, a to na úrovni akčního plánu. Po uplynutí platnosti SRM Zábřeh je zpracováno souhrnné hodnocení, které vedle zhodnocení plnění aktivit obsahuje zhodnocení plnění strategických cílů ve vztahu k nastaveným indikátorům. Hodnocení je souhrnné za celé uplynulé období a dává zpětnou vazbu o stavu, v jakém se město nachází ve vztahu ke stanoveným cílům. Dále udává reflexi, zda pokračovat v nastavené dlouhodobé vizi a udává případné návrhy na změny, které budou případně zapracovány v novém strategickém dokumentu.

Za souhrnné hodnocení SRM Zábřeh a každoroční vyhodnocení akčního plánu odpovídá **Odbor rozvoje a územního plánování**. Odbor rozvoje a územního plánování připraví a jednotlivým realizátorům (zejména odborům) zašle podklad pro hodnocení. Takto zpracované podklady budou vráceny Odboru rozvoje a územního plánování, který na jejich základě zpracuje roční zprávu o naplňování SRM Zábřeh. Roční zpráva o naplňování bude zpracována nejpozději do konce února následujícího roku, kde bude mimo jiné vysvětleno případné nesplnění plánovaných aktivit.

Hodnocení akčního plánu

Sběr podkladů pro vyhodnocení akčního plánu proběhne v průběhu ledna a února následujícího roku. U každé aktivity bude zhodnoceno, zda bylo dosaženo plánovaných postupových kroků. Hodnocení bude obsahovat následující kroky a výroky:

Postupový krok aktivity – **splněn x nesplněn**

Aktivita bude hodnocena také celkově – **splněna x nesplněna x v realizaci**

Vytvoření **závěrečné zprávy**, kde bude slovně okomentován stav jednotlivých aktivit.

Souhrnné hodnocení SRM Zábřeh

V rámci souhrnného hodnocení bude vytvořena hodnotící zpráva, která sumarizuje plnění SRM Zábřeh za celé období platnosti. Souhrnné hodnocení SRM Zábřeh se hodnotí z hlediska stanovených indikátorů u příslušných strategických cílů, viz níže.

Indikátory SC 1:	Jednotka	Zdroj
spokojenost obyvatel	%	dotazníkové šetření obyvatel
nově vybudovaná volnočasová zařízení	počet	akční plány SRM
nové služby	počet	akční plány SRM
index kriminality	-	www.mapakriminality.cz
pocit bezpečí	%	dotazníkové šetření obyvatel
Indikátory SC 2:	Jednotka	Zdroj
podíl nezaměstnaných	-	www.portal.mpsv.cz
počet nových ploch pro podnikání	počet	akční plány SRM
počet nové/opravené infrastruktury	km	akční plány SRM
Indikátory SC 3:	Jednotka	Zdroj
zrekonstruovaná prostranství	počet	akční plány SRM
udržení imisních hodnot PM ₁₀	µg/m ³	www.chmi.cz
Indikátory SC 4:	Jednotka	Zdroj
procento skutečně realizovaných aktivit SRM	%	akční plány SRM
spokojenost občanů s činností úřadu	%	dotazníkové šetření obyvatel

B.3.3 AKTUALIZACE SRM ZÁBŘEH

SRM Zábřeh je každoročně aktualizován na úrovni akčního plánu (proto je akční plán řazen jako samostatná příloha SRM Zábřeh). Za aktualizaci SRM Zábřeh a akčního plánu odpovídá **Odbor rozvoje a územního plánování**. Odbor rozvoje a územního plánování připraví a jednotlivým realizátorům (zejména odborům) zašle podklad pro aktualizaci. Takto zpracované podklady budou vráceny Odboru rozvoje a územního plánování, který na jejich základě sestaví nový akční plán, či vyhodnotí potřebu aktualizace SRM Zábřeh. Sběr podkladů pro aktualizaci akčního plánu proběhne v období července až září. Aby akční plán mohl sloužit, jako podklad pro sestavování rozpočtu města na následující rok, bude akční plán na následující rok zpracován nejpozději do konce října běžného roku.

Aktualizace akčního plánu probíhá ve dvou rovinách:

- Je zpracován nový jednoletý akční plán (s využitím informací stanovených na příslušný rok ve dvouletém akčním plánu).
- Nový jednoletý akční plán je rozpracován na druhý rok, tj. jsou rozpracovány aktivity s plánovanou realizací i v druhém roce platnosti akčního plánu.

Díličí změny v rámci stanovených strategických cílů je možno realizovat pomocí aktualizace SRM Zábřeh. Aktualizace bude připravena ve spolupráci s odbory, jejichž oblasti činnosti se daná změna týká. Společně připraví návrh aktualizace. Takováto změna musí být schválena v zastupitelstvu města. Díličími změnami se myslí přidávání opatření v rámci identifikovaných strategických cílů, které naplňují stanovené cíle.

V případě, že vyvstanou významné skutečnosti, které vyvolají nutnost změnit směřování rozvoje města, či strategické cíle SRM Zábřeh, Odbor rozvoje a územního plánování vyhlásí nutnost zpracování nového SRM Zábřeh.

SEZNAM PŘÍLOH

Příloha 1. Tabulkové přílohy

- P.1.1: Přehled ubytovacích zařízení ve městě Zábřeh
- P.1.2: Přehled stravovacích zařízení ve městě Zábřeh
- P.1.3: Nejzatíženější úseky silnic (více než 3 tis. vozidel za 24 h) na území města Zábřeh
- P.1.4: Pobytová zařízení sociální péče ve městě Zábřeh
- P.1.5: Další zařízení sociálních služeb (terénní a ambulantní) ve městě Zábřeh
- P.1.6: Organizace působící v sociální oblasti na území města Zábřeh
- P.1.7: Ostatní organizace působící na území města Zábřeh
- P.1.8: Kulturní organizace působící ve městě Zábřeh
- P.1.9: Sportovní organizace působící na území města Zábřeh
- P.1.10: Seznam budov ve vlastnictví města Zábřeh k 31. 12. 2013

Příloha 2: Obrázkové přílohy

- P.2.1: Trasování linek MHD v Zábřehu

Příloha 3: Dotazník pro obyvatele

Příloha 4: Akční plán SRM na roky 2015-2016

PŘÍLOHA 1. TABULKOVÉ PŘÍLOHY**P.1.1: Přehled ubytovacích zařízení ve městě Zábřeh**

Název	Typ ubytování	Počet lůžek
Hotel AMCO	hotel (***)	21
Karel Mareš	ubytování v soukromí	13
Motel U Kováře	motel/penzion	50
Ubytovna Pohoda	ubytovna	51
Penzion Santorini	penzion	8
Penzion Tučňák	penzion	22
Rekreační středisko Bozeňov	wellness hotel (***)/penzion/kemp (v letní sezoně)	28/48/56
Rekreační středisko Prefa – Krobot	rekreační středisko	30
Růžové údolí	hotel	33
Šebestová	ubytování v soukromí	6
Ubytování " V pasáži"	ubytovna	15
Ubytování v privátu Marek Sitta	ubytování v soukromí	8
Ubytovna Jamajka	ubytovna	100
Ubytovna v bývalé porodnici	ubytovna	20

Pramen: portály www.tourism.zabreh.cz a www.krasnecsko.cz; webové stránky jednotlivých ubytovacích zařízení a dotazníkové šetření města; zpracování GaREP, spol. s r.o.

P.1.2: Přehled stravovacích zařízení ve městě Zábřeh

Název	Kapacita (počet osob)	Typ zařízení (preferovaná kuchyně)
Broadway bowling	120	restaurace
Galleria Ristorante Napoletana	70	italská kuchyně, pizzerie
Gurmán	150	jídelna
Hostinec Pěnička	60	restaurace
Jídelna školy SŠPaS	X	jídelna
Motel u Kováře	80	restaurace
Penzion Tučňák	X	restaurace (česká kuchyně)
Pizza rozvoz JVS	X	pizzerie
Pizzerie Al gusto	X	pizzerie
Restarace Bořiny	60	restaurace
Restaurace Kuželna	X	restaurace

Restaurace Božeňov	80	restaurace
Restaurace CLUB	52 (v letní sezoně + 60 na terase)	italská kuchyně, pizzerie
Restaurace Džbán	X	restaurace
Restaurace Kaštan	40	restaurace a pizzerie
Restaurace Na Hrádku	60	restaurace
Restaurace Podzámecká	60	restaurace
Restaurace Stará Sladovna	100	restaurace (česká kuchyně)
Restaurace U Barona Prášila	X	restaurace
Restaurace U Rytíře	40–60	restaurace
Restaurace U Splavu	40 (+35 salonek)	restaurace
Růžové údolí	35 (+35 salonek + 20 terasa + 100 sál)	restaurace (česká kuchyně)
Santorini	44 (+20 v letním období na terase)	řecká restaurace
Severka	60	jídlna

Pramen: portály www.tourism.zabreh.cz a www.krasnecsko.cz; webové stránky jednotlivých stravovacích zařízení; zpracování GaREP, spol. s r.o.

P.1.3: Nejzatíženější úseky silnic (více než 3 tis. vozidel za 24 h) na území města Zábřeh

Sčítací úsek	Číslo silnice	Úsek	Počet motor. vozidel za 24 h
7-5930	I/44	Zábřeh na Moravě (mezi kom. 0441 - obchvat obce Rájec)	10 909
7-0987	I/44	Zábřeh na Moravě (od křiž. II/315 po křižovatku s III/36919)	8 892
7-0990	I/44	Zábřeh na Moravě (od křiž. kom. 0441)	8 501
7-0983	I/44	Zábřeh na Moravě (ok křiž. II/315)	8 501
7-0981	II/315	Zábřeh na Moravě (po křiž. III/31527)	7 448
7-0982	III/31527	Zábřeh na Moravě (od křižovatky s II/315)	4 892
7-1841	II/315	Zábřeh na Moravě (po křiž. I/44)	4 455
7-1472	II/315	Zábřeh na Moravě (po křiž. II/369)	4 089
7-1020	III/31527	Zábřeh na Moravě (po křiž. I/44)	3 937
7-5901	I/44	Zábřeh na Moravě (od křiž. S III/369)	3 465
7-1821	II/369	Zábřeh na Moravě (od křiž. II/315 a dále směr Rovensko)	3 248

Pramen: Celostátní sčítání dopravy 2010, které provedlo ŘSD ČR

P.1.4: Pobytová zařízení sociální péče ve městě Zábřeh

Typ a název zařízení	Vlastník, provozovatel	Počet lůžek	Naplněnost (%)
Interna Zábřeh – sociální služby ve zdravotnickém zařízení	Interna Zábřeh s.r.o.	60 lůžek sociální péče	100 %
Domov penzion Hněvkov – chráněné bydlení	Město Zábřeh – organizační složka zřízená obcí	10 pokojů = 11 osob	100 %
Domov penzion Zábřeh – chráněné bydlení	Město Zábřeh – organizační složka zřízená obcí	10 pokojů = 10 osob	100 %
Domov pro matky s dětmi – azylový dům	Město Zábřeh – organizační složka zřízená obcí	11 pokojů = 11 dospělých osob + max. 22 dětí	100 %
Azylový dům pro muže a ženy	Město Zábřeh – organizační složka zřízená obcí	7 pokojů = 17 osob	100 %

Pramen: dotazníkové šetření města

P.1.5: Další zařízení sociálních služeb (terénní a ambulantní) ve městě Zábřeh

Typ a název zařízení	Vlastník/provozovatel	Kapacita	Naplněnost (%)
Charitní pečovatelská služba	Charita Zábřeh	Denní – 195 uživatelů	100 %
Středisko odlehčovacích služeb	Charita Zábřeh	50 hodin/týden	100 %
Středisko osobní asistence	Charita Zábřeh	100 hodin/týdně	100 %
Domovinka – denní stacionář pro seniory	Charita Zábřeh	10 klientů denně	100 %
Oáza – centrum denních služeb	Charita Zábřeh	12 uživatelů / den	100 %
Fond ohrožených dětí – sociálně aktivizační služby	Fond ohrožených dětí, pobočka Zábřeh	900 intervencí/rok	100 %
NITKA – nízkoprahové zařízení pro děti a mládež	Společnost Podané ruce o.p.s.	25 osob	100 %
Občanská poradna Zábřeh – odborné sociální poradenství	Charita Zábřeh	Okamžitá kapacita – 2 klienti	100 %

Terénní programy Šumpersko	Společnost Podané ruce o.p.s.	30 klientů/den	100%
-----------------------------------	-------------------------------	----------------	------

Pramen: dotazníkové šetření města

P.1.6: Organizace působící v sociální oblasti na území města Zábřeh

Název organizace	Předmět činnosti
Charita Zábřeh	
Dětský svět Zábřeh o.s.	zajišťuje volnočasové aktivity pro děti v azylovém domě pro rodiny s dětmi i pro ostatní děti
Fond ohrožených dětí	
Centrum pro ZP Ol. kraje	
Český červený kříž	
Klub čtyřlístek	
Areál Pivoňka, o.p.s.	zabývá se především hiporehabilitacemi a dobrovolnickou činností
Sjednocená organizace nevidomých a slabozrakých	
Svaz tělesně postižených	
Speciálně pedagogické centrum, o.p.s.	
RES-SEF, Nitka Zábřeh	centrum pro trávení volného času včetně zajištění volnočasových aktivit. Nabídka podpory dětem a mládeži ve věku 12 - 26 let.
Mateřské a rodinné centrum Hnízdo	
Poradna pro ženy a dívky	

Pramen: dotazníkové šetření města

P.1.7: Ostatní organizace působící na území města Zábřeh

Název organizace	Předmět činnosti
Farní muzeum Zábřeh	muzeum
Společenské centrum ALFA	
Spolek Metoděj Zábřeh	
Základní organizace Českého svazu bojovníků za svobodu Zábřeh	
Sbor dobrovolných hasičů Ráječek	
Sbor dobrovolných hasičů Václavov	
Sbor dobrovolných hasičů Zábřeh	
Český zahrádkářský svaz, základní organizace	
OS Boženka	zabývá se volnočasovými aktivitami při II. ZŠ Zábřeh
Sdružení rodičů při III. ZŠ v Zábřeze	
Sdružení Gyza, Gymnázium	
OS Trávník	
Středoškolský klub při gymnáziu	
Česká křesťanská akademie	
Svaz důchodců ČR	
Český svaz chovatelů ZO Zábřeh	

Zpátečka	sdužení se snaží napomáhat k ochraně kulturních památek, přírody a krajiny v Zábřehu a okolí
Thilisar	sdužuje a podporuje lidi, kteří rozvíjejí svoji i cizí tvořivost a nabízejí svému okolí volnočasové aktivity, vedoucí k intelektuálnímu rozvoji, a to za použití prvků fantasy a hraní rolí
Vanir o.s.	skupina historického šermu
Za zdravý Ráječek o.s.	založeno za účelem přispívání k ochraně životního prostředí a zdravých životních podmínek ve městě Zábřeh a v jeho okolí a zastupování občanů žijících v blízkosti připravované průmyslové zóny Leštinská ve městě Zábřeh

Pramen: dotazníkové šetření města

P.1.8: Kulturní organizace působící ve městě Zábřeh

Název organizace	Předmět činnosti
Zábřežská kulturní, s.r.o.	Pořádá kulturní akce, vystoupení a výstavy. Zajišťuje program pro školy a další organizace. Nabízí různé kurzy cizích jazyků a dalších zájmových činností. Zábřežská kulturní, s.r.o. provozuje kino Retro.
Dům dětí a mládeže KRASOHLID	Výchovná, vzdělávací a zájmová činnost pravidelně probíhající v kroužcích zaměřených na sport, tanec, výtvarnou, dramatickou a ekologickou výchovu, keramiku, jazyky a turistiku
Václav, občanské sdružení – Divadelní soubor obce Václavov	divadelní soubor
Základní umělecká škola Zábřeh	Výchovná, vzdělávací a zájmová činnost v uměleckých oborech, pořádá různé kulturní akce
OS – Divadelní soubor města Zábřeh	divadelní soubor
O.S. – Loutkářský soubor Klubíčko	loutkářský soubor
Moravia BIG BAND	hudební skupina
Slavík, Slavíček, ZŠ Zábřeh	pěvecké těleso
PUNK FLOID, občanské sdružení	hudební skupina
Dechová hudba Zábřeh	hudební skupina
Pěvecký sbor severomoravských učitelů, Zábřehu	pěvecké těleso
Pěvecký sdružení severomoravských učitelů, Zábřeh	pěvecké těleso
Pěvecký sbor Zvoneček při MŠ Zahradní	pěvecké těleso
Dětský pěvecký sbor Pampelišky při MŠ Pohádka	pěvecké těleso
Pěvecký sbor Písnička	pěvecké těleso
COLLEGIUM BUCINATORUM	hudební skupina
Hudební sdružení Madalen	hudební skupina
Veselá kapela	hudební skupina
Folkový soubor Trávnice	
Mažoretky ZUŠ Zábřeh	

Junák – Svaz skautů a skautek ČR, skautské středisko <i>Skalička</i>	
Junák – svaz skautů a skautek ČR, středisko <i>Zábřeh</i>	
Junák – Svaz Skautů a skautek ČR, středisko Zábřeh	
OS – TOPaTOM	Tábornický oddíl Poutníci a T.O.Medvědi
Letecko modelářský klub Zábřeh	
Svaz čes. hádankářů a křížovkářů	
SLAVICE	pěvecké těleso
Svaz učitelů tance ČR	
Smíšený pěvecký sbor CARMEN	pěvecké těleso
Mažoretky Zábřeh	
Hudební country skupina SLZA Zábřeh	hudební skupina

Pramen: dotazníkové šetření města

P.1.9: Sportovní organizace působící na území města Zábřeh

Název organizace	Předmět činnosti
Sportovní kluby Zábřeh	sportovní klub
SK Sulko Zábřeh	fotbalový klub
Kuželkářský klub Zábřeh	
VSK SULKO Zábřeh	volejbalový klub
Klub stolního hokeje SEVER Zábřeh	
SK Vodní sporty	kajakářský sport
BC Zábřeh	
Sportovní club Malé kopané Zábřeh	
Fotbal Rock Club	
TJ LOKO Zábřeh - šachový oddíl	
TJ LOKO Zábřeh - oddíl stolního tenisu	
AMK	
TJ Sokol Zábřeh	
Plavecký klub Zábřeh	
Občanské sdružení Burčáci Zábřeh	sdružení pro sport a především pro volejbal
Letecko modelářský klub	
Beerbikers	zájmové sdružení pro sportovní aktivity
Caska Invest	Cyklistický oddíl
Český rybářský svaz, místní organizace Zábřeh	
TJ SOKOL Václavov	

Letecko modelářský kroužek mladých modelářů při LMK Zábřeh a Katolickém domě	
Utopia Skates	sdužení zabývající se skateboardingem
Utopia Bikes	sdužení zabývající se sporty pro kolo
OS- Sdužení Atletika Zb.	
Stáj Kyselý- koňská stan.	
Odbor klubu českých turistů Zábřeh	
Moderní sportovní karate	
Centrum volného času Božeňov	aktivity spojené s centrem v městské části Dolní Bušínov
Enduro Zábřeh	
Orel jednota Zábřeh	
OS BŘEH	Podpora sportovních aktivit ve městě
RC Team Zábřeh	oddíl zabývající se modely na dálkové ovládání
SK NADORAZ o.s.	zařadí uje branné aktivity pro děti, mládež a dospělé.
ŠK 1921 ZÁBŘEH o.s.	
TTV Sport Group o.s.	

Pramen: dotazníkové šetření města

P.1.10: Seznam budov ve vlastnictví města Zábřeh k 31. 12. 2014

	Ulice	Využití	Účel
1	Bezručova	bytový dům-12 b.j.	Hosp. činnost byt. správy
2	Boženy Němcové	II. stupeň ZŠ	
3	Československé armády	Zábřežská kulturní, s.r.o.	Hosp. činnost
4	Československé armády	byt.dům	Hosp. činnost byt. správy
5	Československé armády	MŠ Pohádka	
6	Dlouhá	OS Trávník - chata Bečvanka	
7	28.října	byt.dům	Hosp. činnost byt. správy
8	28.října	bytový dům - kasárna	Hosp. činnost byt. správy
9	Farní	Volná budova	
10	Farní	kino Retro	Hosp. činnost
11	Havlíčková	ŠPVS	Hosp. činnost
12	Havlíčková	garáže u vodárny	Hosp. činnost
13	Jiráskova	LNP - Interna	Hosp. činnost byt. správy
14	Jiráskova	obřadní síň - hřbitov	Hosp. činnost
15	Kosmonautů	byt.dům	Hosp. činnost byt. správy
16	Kosmonautů	byt. dům	Hosp. činnost byt. správy
17	Kosmonautů	byt.dům	Hosp. činnost byt. správy

Strategie rozvoje města Zábřeh 2015–2020

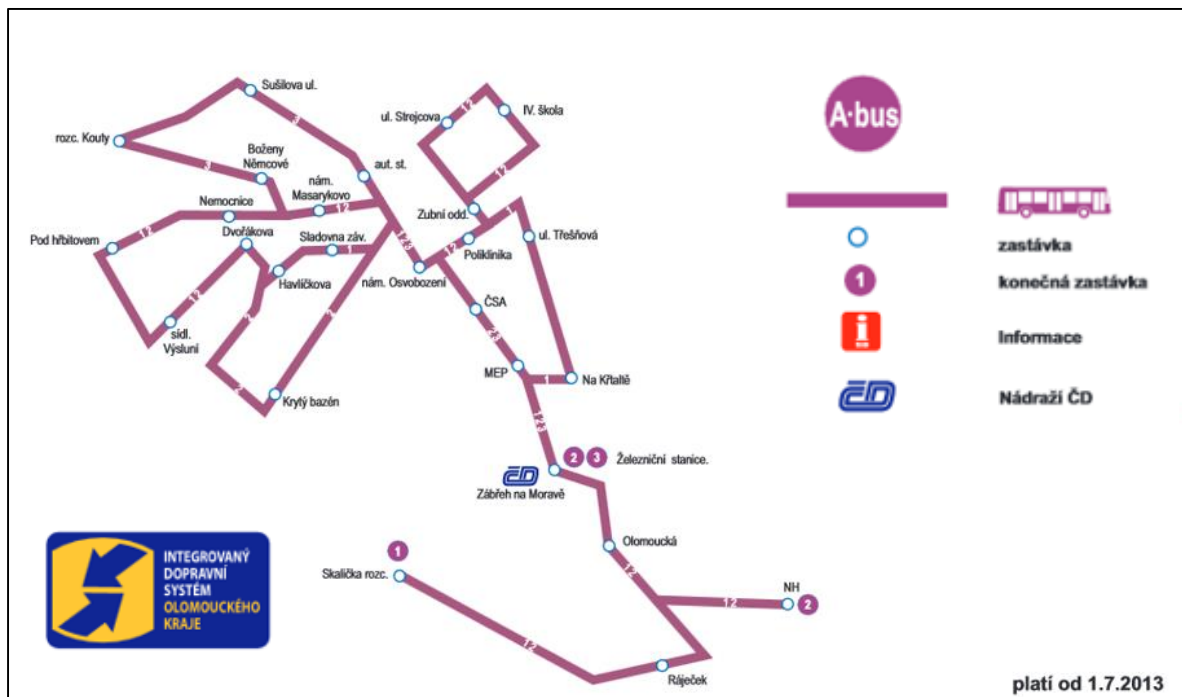
18	Leštinská	Charita, domovinka	Hosp. činnost
19	Leštinská	Separex - jen stavba	Hosp. činnost byt. správy
20	Masarykovo náměstí	historická radnice od r. 1455	Hosp. činnost
21	Masarykovo náměstí	bývalý MěstNV	Hosp. činnost
22	Masarykovo náměstí	budova č. 1 MěÚ	
23	Masarykovo náměstí	garáže u zámku	
24	Masarykovo náměstí	byt.dům ,sekáč	Hosp. činnost byt. správy
25	náměstí Osvobození	elektra Kalous+byt.dům 12 b.j.	Hosp. činnost byt. správy
26	náměstí Osvobození	AMMA, cukrárna +8 b.j.	Hosp. činnost byt. správy
27	náměstí Osvobození	budova č. 2 MěÚ	
28	náměstí Osvobození	dílny ve dvoře MěÚ	
29	náměstí Osvobození	dílny ve dvoře MěÚ	
30	Na Výsluní	byt.dům	Hosp. činnost byt. správy
31	Nerudova	DPS	Hosp. činnost byt. správy
32	Oborník	bazén + bývalá ubytovna	Hosp. činnost
33	Oborník	kiosek venk. bazénu	Hosp. činnost
34	Olomoucká	byt.dům	Hosp. činnost byt. správy
35	Postřelmovská	tribuny, šatny	Hosp. činnost
36	Postřelmovská	býv. ohřívárna-šatny	Hosp. činnost
37	Postřelmovská	penzion	
38	Ráječek	MŠ	
39	Ráječek	zbrojnice	
40	Ráječek	kaple-vypůjčka	
41	Ráječek	márnice	
42	Rudolfa Pavlů	MŠ, ZŠ	
43	17.listopadu	byt.dům	Hosp. činnost byt. správy
44	17.listopadu	byt.dům	Hosp. činnost byt. správy
45	17.listopadu	byt.dům	Hosp. činnost byt. správy
46	17.listopadu	byt.dům	Hosp. činnost byt. správy
47	Severovýchod	MŠ	
48	Severovýchod	IV.ZŠ	
49	Severovýchod	není v KN, buňka těl.postiž.	
50	Skalička	knihovna, SDH-spol. míst.	
51	Skalička	kaple-vypůjčka	
52	Skalička	márnice	
53	Skalička	zbrojnice-vypůjčka	
54	Strejcova	MŠ	
55	Sušilova	Volná budova	
56	Školská	ZUŠ	Hosp. činnost
57	Školská	III.ZŠ	
58	Školská	dílny III.ZŠ	
59	Třešňová	kuželna	
60	Tunklova	dům pro matky s dětmi	

61	Tunklova	Hasiči+ubytovna	
62	Tunklova	nákladní garáže	
63	U Sázavy	klubovna-vodní sporty	Hosp. činnost
64	U Sázavy	sklad-vodní sporty	Hosp. činnost
65	U Sázavy	budova - vodní sporty	Hosp. činnost
66	Valová	látky,cukrár.,WC+byt.dům 4 b.j.	Hosp. činnost byt. správy
67	Valová	byt.dům 4 b.j.spojený s Valová 5	Hosp. činnost byt. správy
68	Zahradní	MŠ	
69	Žižkova	muzeum	
70	Žižkova	textil,pekárna+byt.dům 4b.j.	Hosp. činnost byt. správy
ostatní stavby			
71	Havlíčkova	chata s č.ev.	
72	Na Výsluní	autobusová čekárna	
73	Postřelmovská	autobusová čekárna	
74	Postřelmovská	autobusová čekárna+stánek	Hosp. činnost
75	Leštinská	autobusová čekárna	
k.ú. Pivonín			
76	Pivonín	spol. místnost	
77	Pivonín	márnice	
k.ú. Hněvkov			
78	Hněvkov	penzion	
79	Hněvkov	spol.místnost	
80	Hněvkov	kaple-výpůjčka	
81	Hněvkov	márnice	
82	Hněvkov	kaplička	
83	Hněvkov	zbrojnice-výpůjčka	
k.ú. Václavov u Zábřeha			
84	Václavov	zbrojnice-výpůjčka	
85	Václavov	kaple-výpůjčka	
86	Václavov	autobusová čekárna	
87	Václavov	kulturní dům	

Pramen: interní materiály města Zábřeh

PŘÍLOHA 2: OBRÁZKOVÉ PŘÍLOHY

P.2.1: Trasování linek MHD v Zábřehu



Pramen: portál www.arriva-morava.cz

PŘÍLOHA 3: DOTAZNÍK PRO OBYVATELE

Milí spoluobčané,

v září roku 2014 začalo naše město zpracovávat Strategii rozvoje města Zábřeha na období 2015–2020, ve kterém si chceme vyjasnit budoucí priority rozvoje našeho města. Tato strategie je potřeba i jako důležitý podklad pro získávání různých dotací nejen pro město Zábřeh, ale i pro podnikatelské a neziskové subjekty. Považujeme tedy za velmi důležité zjistit vaše názory na to, jaké by mělo naše město být a co pro to všichni můžeme udělat.

Proto se na vás obracíme s žádostí o vyjádření názorů na otázky uvedené v tomto dotazníku. Výsledky průzkumu poslouží výlučně jako podklad pro zpracování Strategie rozvoje města. Prováděné šetření je anonymní. O výsledcích budete informováni prostřednictvím webových stránek města Zábřeha, Facebooku a Zpravodaje.

Děkujeme Vám za spolupráci a projevený zájem.

RNDr. mgr. František John, Ph.D.
starosta města Zábřeha

Pokud není uvedeno jinak, označte vždy jen jednu z nabízených odpovědí. Jeden občan vyplňuje vždy jeden dotazník.

1. Jak se Vám v Zábřehu žije?

- | | |
|-------------------------|-----------------|
| 1. velmi dobře | 4. spíše špatně |
| 2. spíše dobře | 5. velmi špatně |
| 3. ani dobře ani špatně | |

2. Ve městě:

1. žiji od narození
2. přistěhoval(a) jsem se v dospělosti před více než pěti lety
3. přistěhoval(a) jsem se v dospělosti v posledních pěti letech
4. přistěhoval(a) jsem se v dětství spolu s rodiči
5. v dětství jsem zde žil(a) a znovu se přistěhoval(a) před více než pěti lety
6. v dětství jsem zde žil(a) a znovu se přistěhoval(a) v posledních pěti letech

3. Co se Vám na Vašem městě nejvíce líbí? (zatrhněte maximálně 3 možnosti)

1. klidný život
2. dobré mezilidské vztahy
3. příznivé životní prostředí
4. blízkost přírody
5. dostupnost pracovních příležitostí
6. dobrá dostupnost obchodů a služeb
7. kulturní a společenský život
8. sportovní vyžití
9. architektura a vzhled obce
10. dopravní obslužnost
11. jiné:

4. Co se Vám na Vašem městě nelíbí? (zatrhněte maximálně 3 možnosti)

1. špatné vztahy mezi lidmi
2. nezájem lidí o rozvoj města
3. málo kvalitní životní prostředí
4. nedostatek pracovních příležitostí
5. nedostatek či špatná dostupnost obchodů a služeb

6. nedostatečný kulturní a společenský život
7. špatná dostupnost lékaře
8. špatná dostupnost škol
9. nevyhovující veřejná doprava
10. nedostatečná bytová výstavba
11. zanedbaný domovní fond
12. nepořádek ve městě
13. špatné podmínky pro podnikání
14. jiné:.....

5. Jaké služby nebo zařízení pro volný čas Vám ve městě výrazně chybí?

.....

6. Pokuste se zhodnotit Zábřeh z hlediska níže uvedených podmínek
(v každém řádku zakroužkujte číslici, která odpovídá míře Vaší spokojenosti):

		Velmi spokojen	Spíše spokojen	Spíše nespokojen	Velmi nespokojen	Je mi to lhostejné
1.	Nabídka pracovních příležitostí	1	2	3	4	5
2.	Bydlení	1	2	3	4	5
3.	Nabídka obchodů a služeb	1	2	3	4	5
4.	Školství	1	2	3	4	5
5.	Zdravotnictví	1	2	3	4	5
6.	Sociální péče	1	2	3	4	5
7.	Kultura a společenský život	1	2	3	4	5
8.	Sportovní vyžití	1	2	3	4	5
9.	Veřejná doprava	1	2	3	4	5
10.	Životní prostředí	1	2	3	4	5
11.	Bezpečnost	1	2	3	4	5
12.	Podpora neziskových organizací	1	2	3	4	5

7. Jste ochoten/ochotna udělat něco pro rozvoj svého města?

- | | |
|-----------------|----------------------|
| 1. rozhodně ano | 4. rozhodně ne |
| 2. spíše ano | 5. nedovedu posoudit |
| 3. spíše ne | |

Pokud ano, jak se můžete zapojit?

8. Myslíte si, že vedení města se dostatečně věnuje rozvoji města a péči o svoje obyvatele?

- | | |
|-----------------|----------------------|
| 1. rozhodně ano | 4. rozhodně ne |
| 2. spíše ano | 5. nedovedu posoudit |
| 3. spíše ne | |

Pokud ne, co by se mělo změnit?

9. Představte si, že můžete rozhodnout o využití městských finančních prostředků. Na co byste je využil/a? (zatrhněte maximálně 3 možnosti)

1. zlepšení podmínek pro podnikání
2. podpora bytové výstavby
3. častější spoje MHD
4. častější spoje do jiných obcí
5. budování parkovacích domů
6. zřízení dalších provozoven obchodu a služeb ve městě
7. zajištění častějších ordinančních hodin lékařů ve městě
8. technická infrastruktura (kanalizace, čistírna odpadních vod, vodovod)
9. rekonstrukce místních komunikací
10. podpora kulturních, společenských a sportovních aktivit
11. péče o veřejnou zeleň a prostředí ve městě
12. opravy památek ve městě
13. rozvoj cestovního ruchu
14. jiné:

10. Kde pracujete (studujete)?

1. v Zábřehu
2. mimo Zábřeh – v
3. nepracuji ani nestuduji

11. Pokud dojíždíte do jiné obce, jakým způsobem se nejčastěji dopravujete do zaměstnání/do školy? (v případě kombinace více druhů zatrhněte všechny užití prostředky)

- | | |
|--------------|------------------------|
| 1. pěšky | 4. vlakem |
| 2. na kole | 5. osobním automobilem |
| 3. autobusem | 6. jinak: |

12. Jste?

- | | |
|--------|---------|
| 1. muž | 2. žena |
|--------|---------|

13. Jaký je Váš věk?

- | | |
|--------------|------------------|
| 1. do 15 let | 5. 41–50 let |
| 2. 15–20 let | 6. 51–60 let |
| 3. 21–30 let | 7. 61–70 let |
| 4. 31–40 let | 8. 71 let a více |

14. Jaké je Vaše nejvyšší ukončené vzdělání?

- | | |
|-------------------------|------------------|
| 1. základní | 4. vyšší odborné |
| 2. střední bez maturity | 5. vysokoškolské |
| 3. střední s maturitou | |

AKČNÍ PLÁN SRM ZÁBŘEH NA ROKY 2015-2016

Níže jsou vybrány aktivity s plánovaným termínem realizace v letech 2015–2016. Každá aktivita je rozepsána do postupových kroků v rozsahu plánovaných let. Postupový krok je plánován vždy v horizontu jednoho roku. Toto opatření je dáno z pro ulehčení tvorby rozpočtu a rozpočtového výhledu při následné práci s dokumentem. Pokud tedy některý postupový krok bude přesahovat horizont jednoho roku, je rozepsán jako kroky dva a vždy má uvedeny předpokládané náklady pro daný rok.

Opatření	Název aktivity	Důležitost	Termíny	Odpovědnost	Náklady (v tis.)	Zdroje financování
1.1	Realizace atletické dráhy na městském stadionu	střední	2016	ORÚP	15000	vlastní/dotace
	Krok 1: žádost o dotace		2016	ORÚP	0	
	Krok 2: výběrové řízení		2016	ORÚP	0	
	Krok 3: vlastní realizace		2016	ORÚP	15000	vlastní/dotace
<i>Komentář: Rekonstrukce povrchů v areálu městského stadionu pro potřeby atletiky.</i>						
1.1	Rekonstrukce kuželny na městském stadionu	vysoká	2015-2016	ORÚP	5000	vlastní/dotace
	Krok 1: zpracování projektové dokumentace		2015	ORÚP	200	vlastní
	Krok 2: výběrové řízení		2016	ORÚP	0	
	Krok 3: vlastní realizace		2016	ORÚP	4800	vlastní/dotace
<i>Komentář: Rekonstrukce stávající budovy kuželny.</i>						
1.1	BMX a MTB park lom Skalička	Vysoká	2015–2016	S	2000	vlastní/dotace
	Krok 1: vlastní realizace		2015	S	0	
	Krok 2: vlastní realizace		2016	S	2000	vlastní/dotace
<i>Komentář: Realizace záměru BMX a MTB parku v lomu Skalička.</i>						
1.1	Rekonstrukce venkovního 50m bazénu	vysoká	2015	ORÚP	27000	vlastní/dotace
	Krok 1: zpracování projektové dokumentace		2015	ORÚP	400	vlastní
	Krok 2: výběrové řízení		2015	ORÚP	0	
	Krok 3: vlastní realizace		2015	ORÚP	0	
	Krok 4: vlastní realizace		2016	ORÚP	26600	vlastní/dotace
<i>Komentář: Řešení a rekonstrukce venkovního 50m bazénu.</i>						
1.1	Rekonstrukce areálu sportovních hřišť u II. a IV. základní školy v Zábřehu	vysoká	2015–2019	ORÚP	20000	vlastní/dotace

Strategie rozvoje města Zábřeh 2015–2020

	Krok 1: zpracování projektové dokumentace		2015	ORÚP	200	vlastní
	Krok 2: zpracování projektové dokumentace		2016	ORÚP	0	
	Krok 3: žádost o dotace		2017	ORÚP	0	
	Krok 4: výběrové řízení		2018	ORÚP	0	
	Krok 5: vlastní realizace		2019	ORÚP	0	
	Krok 6: vlastní realizace		2019	ORÚP	18000	vlastní/dotace
<i>Komentář: Vybudování sportovního zázemí u základních škol v Zábřehu.</i>						
<i>Komentář: Realizace sportovišť pro volnočasové aktivity pro mládež a dospělé.</i>						
1.1	Výstavba a rekonstrukce dětských hřišť	vysoká	2015-2020	ORÚP	4000	vlastní/dotace
	Krok 1: výběrové řízení		2015	ORÚP	0	
	Krok 2: vlastní realizace		2015	ORÚP	1800	vlastní
	Krok 3: zpracování projektové dokumentace		2016	ORÚP	200	vlastní
	Krok 4: výběrové řízení		2016	ORÚP	0	
	Krok 5: vlastní realizace		2016	ORÚP	800	vlastní
	Krok 6: výběrové řízení		2017	ORÚP	0	
	Krok 7: vlastní realizace		2017	ORÚP	400	vlastní
	Krok 8: výběrové řízení		2018	ORÚP	0	
	Krok 9: vlastní realizace		2018	ORÚP	400	vlastní
	Krok 10: výběrové řízení		2019	ORÚP	0	
	Krok 11: vlastní realizace		2019	ORÚP	200	vlastní
	Krok 12: výběrové řízení		2020	ORÚP	0	
	Krok 13: vlastní realizace		2020	ORÚP	200	vlastní
<i>Komentář: Rekonstrukce a výstavba nových dětských hřišť a rekonstrukce stávajících hřišť ve městě.</i>						
1.1	Rekonstrukce objektu kulturního domu	vysoká	2015-2020	ORÚP	19650	vlastní/dotace
	Krok 1: zpracování projektové dokumentace foyer		2015	ORÚP	50	vlastní
	Krok 2: vlastní realizace rekonstrukce foyer		2015	ORÚP	1500	vlastní
	Krok 3: zateplení budovy		2016	ORÚP	100	vlastní
	Krok 4: realizace zateplení budovy		2017	ORÚP	8000	vlastní/dotace
	Krok 5: rekonstrukce zázemí kulturního domu, technologie a velkého sálu		2018-2020	ORÚP	10000	vlastní/dotace

Strategie rozvoje města Zábřeh 2015–2020

<i>Komentář: Řešení a rekonstrukce budovy kulturního domu v Zábřehu.</i>						
1.4	Prevence kriminality v Zábřehu – rozšíření kamerového systému	střední	2015 - 2020	ORÚP	1000	vlastní/dotace
	Krok 1: zpracování projektové dokumentace		2015	ORÚP	0	
	Krok 2: zpracování projektové dokumentace		2016	ORÚP	50	vlastní
	Krok 3: žádost o dotace		2016	ORÚP	0	
	Krok 4: vlastní realizace		2016	ORÚP	350	vlastní/dotace
	Krok 5: žádost o dotace		2018	ORÚP		
	Krok 6: vlastní realizace		2018	ORÚP	350	vlastní/dotace
	Krok 7: žádost o dotace		2020	ORÚP		
	Krok 8: vlastní realizace		2020	ORÚP	300	vlastní/dotace
1.4	Vzdělávání a osvěta občanů vedoucí k eliminaci vandalismu, prevence kriminality	střední	2015–2020	ORÚP, Městská policie, OSV, neziskové organizace	300	vlastní/dotace
	Krok 1: zpracování projektu		2015	ORÚP, Městská policie, OSV, neziskové organizace	0	
	Krok 2: zpracování projektu		2016	ORÚP, Městská policie, OSV, neziskové organizace	0	
	Krok 3: žádost o dotace		2016	ORÚP, Městská policie, OSV, neziskové organizace	0	
	Krok 4: vlastní realizace		2016	OSV, neziskové organizace	60	vlastní/dotace

Strategie rozvoje města Zábřeh 2015–2020

	Krok 5: vlastní realizace		2017	OSV, neziskové organizace	60	vlastní/dotace
	Krok 6: vlastní realizace		2018	OSV, neziskové organizace	60	vlastní/dotace
	Krok 7: vlastní realizace		2019	OSV, neziskové organizace	60	vlastní/dotace
	Krok 8: vlastní realizace		2020	OSV, neziskové organizace	60	vlastní/dotace
<i>Komentář: Především informační letáky, semináře ve školách a školkách.</i>						
1.4	Modernizace Městské policie Zábřeh	střední	2015–2020	Městská policie	5000	vlastní/dotace
	Krok 1: zpracování projektu modernizace		2015	Městská policie	0	
	Krok 2: vlastní realizace		2016	Městská policie	400	vlastní
	Krok 3: vlastní realizace		2018	Městská policie	2200	vlastní/dotace
	Krok 4: vlastní realizace		2020	Městská policie	2400	vlastní/dotace
<i>Komentář: Modernizace Městské policie, které povede k lepší akceschopnosti na území města Zábřeh.</i>						
2.1	Rekonstrukce ulice 28. října	vysoká	2015	ORÚP	3000	Vlastní
	Krok 1: zpracování projektové dokumentace		2015	ORÚP	100	Vlastní
	Krok 2: výběrové řízení		2015	ORÚP	0	
	Krok 3: vlastní realizace		2015	ORÚP	2800	Vlastní
<i>Komentář: Rekonstrukce ulice 28. října v rámci kanalizace města.</i>						
2.2	Bezbariérové město Zábřeh	střední	2015–2020	ORÚP	15000	vlastní/dotace
	Krok 1: žádost o dotaci		2015	ORÚP	0	
	Krok 2: vlastní realizace		2016	ORÚP	5000	vlastní/dotace
	Krok 3: žádost o dotaci		2018	ORÚP	0	
	Krok 4: vlastní realizace		2018	ORÚP	5000	vlastní/dotace
	Krok 5: žádost o dotaci		2020	ORÚP	0	
	Krok 6: vlastní realizace		2020	ORÚP	5000	vlastní/dotace
<i>Komentář: Rekonstrukce přechodů pro chodce a chodníků ve městě.</i>						
2.2	Cyklostezka Zábřeh – Leština	vysoká	2015 - 2017	ORÚP	10000	vlastní/dotace

Strategie rozvoje města Zábřeh 2015–2020

	Krok 1: zpracování projektové dokumentace		2015	ORÚP	0	
	Krok 2: zpracování projektové dokumentace		2016	ORÚP	200	vlastní
	Krok 3: žádost o dotaci		2017	ORÚP	0	
	Krok 4: vlastní realizace		2017	ORÚP	9800	vlastní/dotace
2.4	Pravidelné jednání u kulatého stolu s podnikatelskými subjekty	střední	2015–2020	Město Zábřeh, sekretariát	5	vlastní
	Krok 1: stanovení termínu jednání		2015	Město Zábřeh, sekretariát	0	
	Krok 2: pozvání podnikatelů		2016	Město Zábřeh, sekretariát	0	
	Krok 3: vlastní realizace		2016	Město Zábřeh, sekretariát	2	vlastní
	Krok 4: stanovení termínu jednání		2017	Město Zábřeh, sekretariát	0	
	Krok 5: pozvání podnikatelů		2018	Město Zábřeh, sekretariát	0	
	Krok 6: vlastní realizace		2018	Město Zábřeh, sekretariát	2	vlastní
	Krok 7: stanovení termínu jednání		2019	Město Zábřeh, sekretariát	0	
	Krok 8: pozvání podnikatelů		2020	Město Zábřeh, sekretariát	0	
	Krok 9: vlastní realizace		2020	Město Zábřeh, sekretariát	2	vlastní
<i>Komentář: Pravidelná komunikace mezi samosprávou a podnikatelským sektorem</i>						
2.5	Průmyslová zóna Sadová II	vysoká	2015–2020	ORÚP, OMP	50000	vlastní/dotace
	Krok 1: oslovení a jednání s majiteli pozemků		2015–2018	ORÚP, OMP	0	
	Krok 2: výkupy pozemků		2019	ORÚP, OMP	45000	vlastní/dotace
	Krok 3: realizace projektové dokumentace		2020	ORÚP, OMP	500	vlastní
<i>Komentář: Příprava zóny (výkupy pozemků, zavedení inženýrských sítí, komunikace).</i>						

Strategie rozvoje města Zábřeh 2015–2020

2.6	Metropolitní optická síť	střední	2015–2020	ORÚP	3000	vlastní/dotace
	Krok 1: realizace projektové dokumentace		2015-2019	ORÚP	500	vlastní
	Krok 2: vlastní realizace		2015-2019	ORÚP	2500	vlastní/dotace
	<i>Komentář: Příprava a realizace pokládky chrániček pro možnost vedení optického kabelu v rámci budov města Zábřeh a připojení se k vysokorychlostní celonárodní optické síti.</i>					
3.1	Rekonstrukce areálu hřbitova	střední	2015–2020	ORÚP	15000	vlastní/dotace
	Krok 1: zpracování studie		2015	ORÚP	100	vlastní
	Krok 2: zpracování projektové dokumentace		2016-2019	ORÚP	900	vlastní
	Krok 3: vlastní realizace		2020	ORÚP	14000	vlastní
	<i>Komentář: Řešení obřadní síně, komunikací na hřbitově, hřbitovních zdí, zeleně.</i>					
3.1	Rekonstrukce Masarykova náměstí	střední	2015–2020	ORÚP	50000	vlastní/dotace
	Krok 1: zpracování projektové dokumentace		2015-2019	ORÚP	1000	vlastní
	Krok 2: vlastní realizace		2020	ORÚP	49000	vlastní
	<i>Komentář: Příprava a rekonstrukce centrálního prostoru Masarykova náměstí.</i>					
3.1	Rekonstrukce nám. Osvobození	střední	2015-2020	ORÚP	50000	vlastní/dotace
	Krok 1: Realizace architektonické soutěže		2015 - 2016	ORÚP	400	vlastní
	Krok 2: zpracování projektové dokumentace		2017-2019	ORÚP	1000	vlastní
	Krok 2: vlastní realizace		2020	ORÚP	49000	vlastní/dotace
	<i>Komentář: Příprava a rekonstrukce nám. Osvobození.</i>					
3.1	Realizace zateplení a výměny oken ZŠ B. Němcové 15	vysoká	2015 - 2017	ORÚP	15000	vlastní/dotace
	Krok 1: zpracování projektové dokumentace		2015	ORÚP	200	vlastní
	Krok 2: žádost o dotaci		2016	ORÚP	0	

Strategie rozvoje města Zábřeh 2015–2020

	Krok 2: vlastní realizace		2017	ORÚP	14800	vlastní/dotace
<i>Komentář: Příprava a realizace zateplení a výměna oken.</i>						
3.1	Revitalizace sídliště Krumpach	střední	2016–2019	ORÚP	30000	vlastní/dotace
	Krok 1: zpracování projektové dokumentace		2016	ORÚP	200	vlastní
	Krok 2: žádost o dotaci		2017	ORÚP	0	
	Krok 3: vlastní realizace		2018–2019	ORÚP	29800	vlastní/dotace
<i>Komentář: Řešení sídliště Krumpach v souvislosti se zvýšením množstvím parkovacích stání, revitalizací zeleně a revitalizace veřejných ploch pro volnočasové aktivity občanů.</i>						
3.1	Rekonstrukce historických budov, kulturních památek a významných míst drobné architektury	střední	2015–2020	ORÚP, Neziskové organizace, vlastníci kulturních památek	20000	vlastní/dotace
	Krok 1: zpracování projektové dokumentace		2015–2020	ORÚP, Neziskové organizace, vlastníci kulturních památek	2000	vlastní/dotace
	Krok 2: žádost o dotaci		2015–2020	ORÚP, Neziskové organizace, vlastníci kulturních památek	0	
	Krok 3: vlastní realizace		2015–2020	ORÚP, Neziskové organizace, vlastníci kulturních památek	18000	vlastní/dotace

Strategie rozvoje města Zábřeh 2015–2020

	<i>Komentář: Rekonstrukce historických budov, kulturních památek a významných míst drobné architektury v Zábřehu</i>					
4.1	Zachování a rozvoj multimediální komunikace města s občany	nízká	2015–2020	OVV, OI	100	vlastní/dotace
	Krok 1: příprava projektu		2015 - 2020	OVV, OI	0	
	Krok 2: vlastní realizace		2015 - 2020	OVV, OI	100	vlastní/dotace
	<i>Komentář: Zachování a rozvoj multimediální komunikace města s občany (informační emaily, SMS, facebook,...).</i>					
4.2	Aktualizace územního plánu	střední	2015 - 2016	ORÚP	300	vlastní/dotace
	Krok 1: příprava podkladů pro realizaci změny územního plánu		2015	ORÚP	0	
	Krok 2: vlastní změna územního plánu		2016	ORÚP	300	vlastní
	<i>Komentář: Provádění aktualizování územního plánu.</i>					
4.2	Aktualizace akčního plánu SRM	vysoká	2015–2020	ORÚP	0	vlastní
	Krok 1: aktualizace akčního plánu		2015–2020	ORÚP	0	
	<i>Komentář: Pravidelná aktualizace akčního plánu pro následující rok prováděná vždy v průběhu července a srpna.</i>					
4.2	Hodnocení akčního plánu SRM	vysoká	2015–2020	ORÚP	0	vlastní
	Krok 1: sesbírání podkladů pro hodnocení akčního plánu					
	Krok 2: hodnocení akčního plánu					
	Krok 3: tvorba roční zprávy o plnění akčního plánu					
	Krok 4: předložení roční zprávy v zastupitelstvu města					
	<i>Komentář: Hodnocení akčního plánu realizované vždy v lednu.</i>					

Názvy odborů:

ORÚP – Odbor rozvoje a územního plánování

OMV – Oddělení majetkoprávní

OSV – Odbor sociálních věcí

OŠKT – Odbor školství, kultury a tělovýchovy

OVV – Odbor vnitřních věcí

OO-SA – Odbor občanskosprávních agend

OŽP – Oddělení životního prostředí

OI – Odbor informatiky

S – spolek